




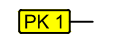






Indice	Date	Modifications	Etabli :	Echelle	1/2000
1	09/03/20	Etablissement du Plan	AI	N° PIECE :	3-02
-	-	-	-	Phase :	DCE

Remise à niveau et aménagement de la Piste reliant les communes de MARIPASOULA et PAPAÏCHTON	Plan de déforestation	
Dossier de Consultation des Entreprises	Vue en Plan Planche n° 02	

LEGENDE :

-  Emprise plate-forme existante.
-  Axe plate-forme existante.
-  Axe projet.
-  Point kilométrique projet.
-  Courbe de niveau (équidistance 1m)
-  Cadastre.
-  Débroussaillage.
-  Déforestation.

3_PROJ_Liaison_M-P_A0_DEFORESTATION.dwg

