




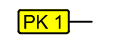






Indice	Date	Modifications	Etabli :	Echelle	1/2000
1	09/03/20	Etablissement du Plan	AI	N° PIECE :	3-12
-	-	-	-	Phase :	DCE

Remise à niveau et aménagement de la Piste reliant les communes de MARIPASOULA et PAPAÏCHTON	Plan de déforestation	 Direction Générale des Territoires et de la Mer
Dossier de Consultation des Entreprises	Vue en Plan Planche n° 12	

LEGENDE :

-  Emprise plate-forme existante.
-  Axe plate-forme existante.
-  Axe projet.
-  Point kilométrique projet.
-  Courbe de niveau (équidistance 1m)
-  Cadastre.
-  Débroussaillage.
-  Déforestation.

3_PROJ_Liaison_M-P_A0_DEFORESTATION.dwg

