Indice	Date	Modifications	Etabli :	Echelle	1/2000
1	09/03/20	Etablissement du Plan	AI	N° PIECE :	5-02
-	-	-	-	Phase :	DCE

Remise à niveau et aménagement de la Piste reliant les communes de MARIPASOULA et PAPAÏCHTON

Eléments Géométriques
Plan des Aménagements

Dossier de Consultation des Entreprises

Vue en Plan - ECW - Profil en Long
Planche n° 02

MINISTERE DE LA TRANSITION ECOLOGIQUE
Liberté • Égalité • Fraternité
RÉPUBLIQUE FRANÇAISE
Direction Générale des Territoires et de la Mer

egis

SECOTEM
BUREAU D'ETUDES ET DE CONSEILS INFRASTRUCTURE ENVIRONNEMENT SOLUTIONS VRD

5_PROJ_Liaison_M-P_A0_ECW.dwg

LEGENDE :

- Emprise plate-forme existante.
- Axe plate-forme existante.
- Axe projet.
- Dégagement d'emprise.
- PK 1 — Point kilométrique projet.
- Courbe de niveau (équidistance 1m)
- Cadastre.
- Fossé.
- Chaussée.
- Accotement.
- Déblais.
- Remblais.

Ouvrage hydraulique
OH 0-305 — Numéro de l'ouvrage
Ø800 — Diamètre
19.37 ml — Longueur

Eléments géométriques de l'axe :

Lignes — Ligne, L= 134.51, Gis=386.13 gr
L - longeur
Gis - gisement

Arcs / Cercles — Arc, L= 72.30, R=100.00
L - longeur
R - rayon

Liaisons (Clothoïdes / Cubiques) — Clothoïde, L= 37.86, A= 61.53, Rip= 0.60
L - longeur
A - paramètre
Rip - ripage

Droites de prolongement au PI

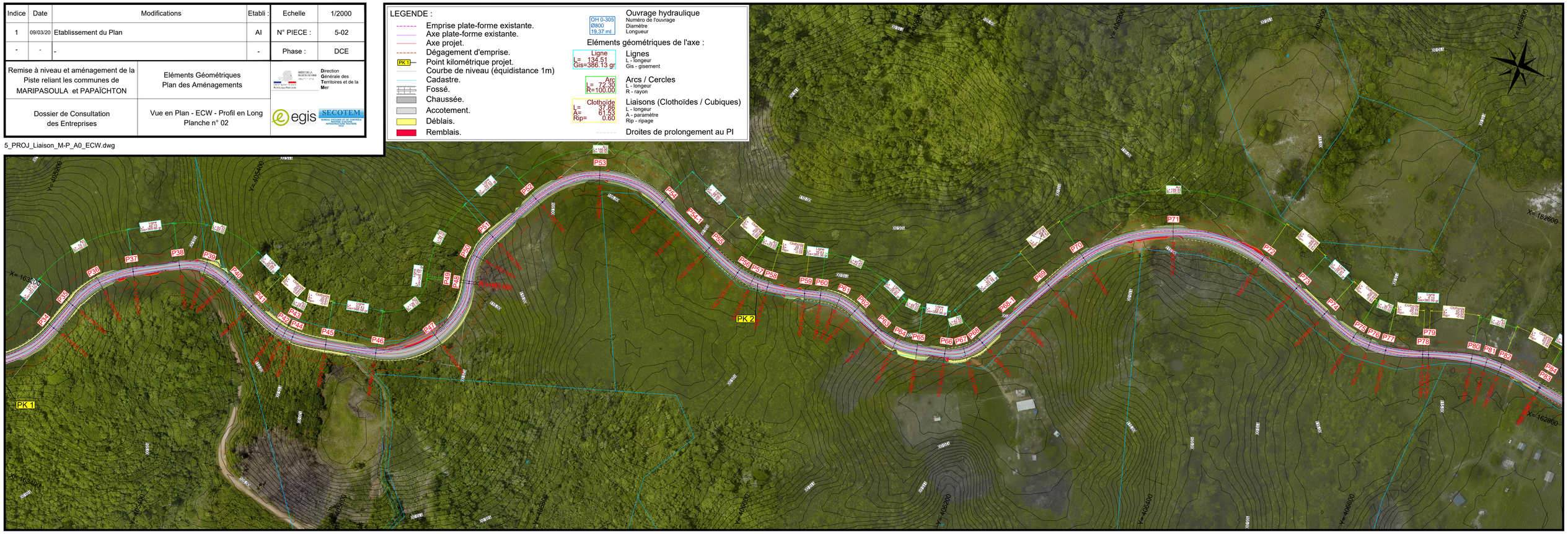

Situation

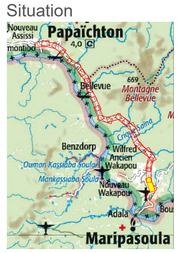

Axe : AXE Maripasoulla Papaïchton

Echelle en X : 1/2000

Echelle en Y : 1/500

Type de segment :

- Pente / Rampe
- Arc de cercle
- Parabole
- Cubique

- Plate-forme existante
- 114.15 Point haut — Point haut projet.
- Point bas 103.88 — Point bas projet.
- PK 1 — Point kilométrique projet.

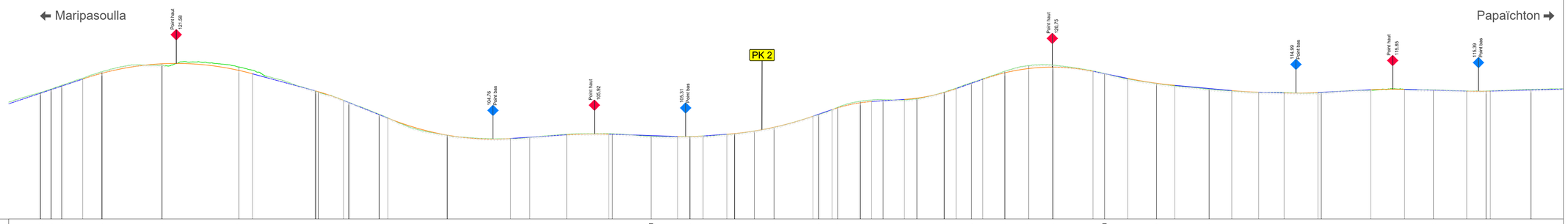

PC : 87.00 m

Numéro de profils en travers	Altitudes TN	Abcisses	Altitudes Projet	Ecarts Projet - TN
P42	115.12	1358.35	114.97	-0.14
P43	115.88	1367.77	115.76	-0.12
P44	116.72	1377.19	116.55	-0.17
P45	119.73	1413.00	119.39	-0.34
P46	121.20	1466.43	121.50	0.30
P47	120.79	1534.81	120.03	-0.76
			119.28	-0.81
P48	115.40	1603.19	115.49	0.00
P50	112.87	1632.54	112.87	0.03
			112.90	0.03
P51	110.28	1659.69	110.20	-0.09
			109.42	-0.05
P52	105.63	1720.12	105.64	0.01
			104.89	0.01
P53	105.14	1793.69	105.17	0.03
			105.71	-0.13
P54	105.95	1887.07	105.86	-0.12
P54-1	105.41	1901.52	105.54	0.13
P55	105.35	1935.87	105.34	0.05
			105.32	-0.03
P56	105.96	1975.73	105.85	0.07
			105.89	0.03
P57	106.56	1993.27	106.56	-0.00
P58	107.39	2010.80	107.39	0.01
P59	110.20	2050.96	109.84	0.00
			110.28	0.09
P60	111.80	2067.39	111.30	0.02
			111.70	-0.10
P61	113.18	2097.61	112.84	-0.34
			113.10	-0.34
P62	113.53	2107.84	113.27	-0.26
			113.59	0.13
P63	113.70	2137.91	113.86	0.16
P64	115.18	2162.18	115.13	-0.05
			115.97	-0.08
P65	117.30	2186.46	117.17	-0.13
			118.05	-0.15
P66	119.84	2216.17	119.50	-0.34
P67	121.08	2237.45	120.44	-0.64
P68	121.17	2258.72	120.75	-0.42
P68-1	119.31	2304.88	119.83	-0.07
			119.30	-0.01
P69	117.12	2351.04	118.26	0.13
			117.17	0.05
P70	115.85	2397.85	116.71	0.15
			116.00	0.15
			115.54	0.08
P71	115.10	2497.57	115.18	0.03
			115.02	-0.09
			115.11	0.07
P72	115.70	2597.29	115.81	0.09
			115.81	0.01
P73	115.44	2644.10	115.63	-0.06
			115.43	-0.02
			115.41	-0.04
			115.40	-0.06
P74	115.81	2694.07	115.68	-0.13

Distances partielles	Pentes et rampes	Alignements droits et courbes
35.81	P = 8.35 %	
9.42		R = 150.00 m L = 18.84 m
9.42		R = 150.00 m L = 18.84 m
18.72		
17.09	RC = -1000.00 L = 151.05	DROITE L = 53.43 m
53.43		
68.38		R = 150.00 m L = 136.55 m
12.15		
55.60	PENTE L = 55.60 m P = -6.80 %	
25.33	RC = -800.00 L = 25.33	
4.84		
0.03		
0.03		
27.05	PENTE L = 39.43 m P = -10.00 %	
7.73		
52.80	RC = 940.00 L = 109.04	DROITE L = 60.53 m
56.24		R = 150.00 m L = 150.00 m
17.23		
32.72	RAMPE L = 49.96 m P = 1.65 %	
37.50	RC = -1500.00 L = 37.50	
37.71	PENTE L = 61.24 m P = -0.85 %	DROITE L = 68.90 m
23.53		
10.92	RC = 840.00 L = 22.68	
11.76		
21.14	RAMPE L = 21.14 m P = 1.85 %	
6.85		
17.54	RC = 1140.00 L = 76.59	R = 1150.00 m L = 35.08 m
17.54		
34.66		
5.99	RAMPE L = 16.91 m P = 8.60 %	DROITE L = 19.83 m
11.82		
3.90	RC = -510.00 L = 35.28	
20.23		
10.05		
10.17	RAMPE L = 29.14 m P = 1.65 %	DROITE L = 30.07 m
18.96		
11.10	RC = 650.00 L = 45.93	
24.27		
10.56		
13.73	RAMPE L = 23.75 m P = 8.75 %	DROITE L = 29.71 m
10.03		
19.68	RC = -710.00 L = 98.05	DROITE L = 92.32 m
21.28		
21.28		
35.81		
10.34	PENTE L = 30.84 m P = -5.10 %	
20.49		
25.66	RC = 1500.00 L = 41.91	
16.25		
30.56	PENTE L = 50.67 m P = -2.30 %	
20.11		
23.99	RC = 1500.00 L = 23.99	
22.62	PENTE L = 22.62 m P = -0.70 %	
30.00	RC = 1500.00 L = 30.00	R = 150.00 m L = 150.00 m
47.06	RAMPE L = 47.06 m P = 1.30 %	
30.00	RC = -1500.00 L = 30.00	
25.66	PENTE L = 55.29 m P = -0.70 %	DROITE L = 92.32 m
29.63		R = 150.00 m L = 150.00 m
17.18	RC = 1500.00 L = 21.00	
3.82		
36.15		DROITE L = 39.97 m
39.33		