

Commune de Matoury

Maîtrise d'ouvrage : EVDC

Aménagement du lotissement "de la Crique Mancellière"

Annexe n° 2 : Plan de situation

Date : Avril 2013

Echelle : 1/25 000°



Commune de Matoury
 Maîtrise d'ouvrage : EVDC

Aménagement du lotissement "de la crique Mancellière"
 Annexe n° 3 : Localisation des prises de vue


Date : Avril 2013
 Echelle : 1/4 000°



Phase : PA
 Date : mai 2013
 Echelle : 1/1500

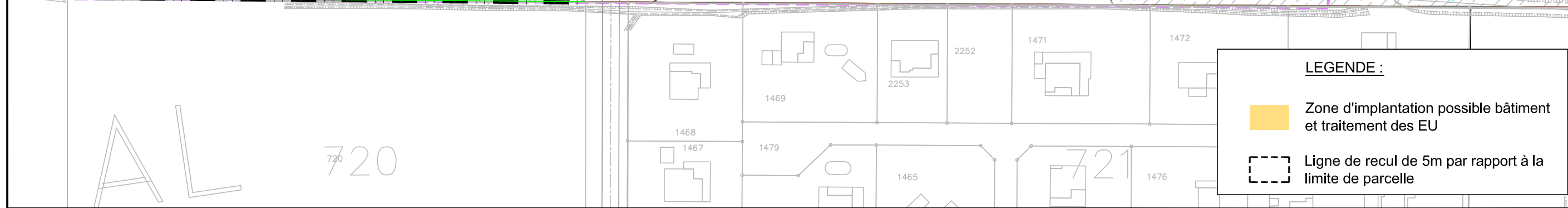
Commune de Matoury
 Maître d'ouvrage : EVDC
 Parcellaire du Lotissement de la crique Mancellière
PA9 : Plan d'implantation des habitations

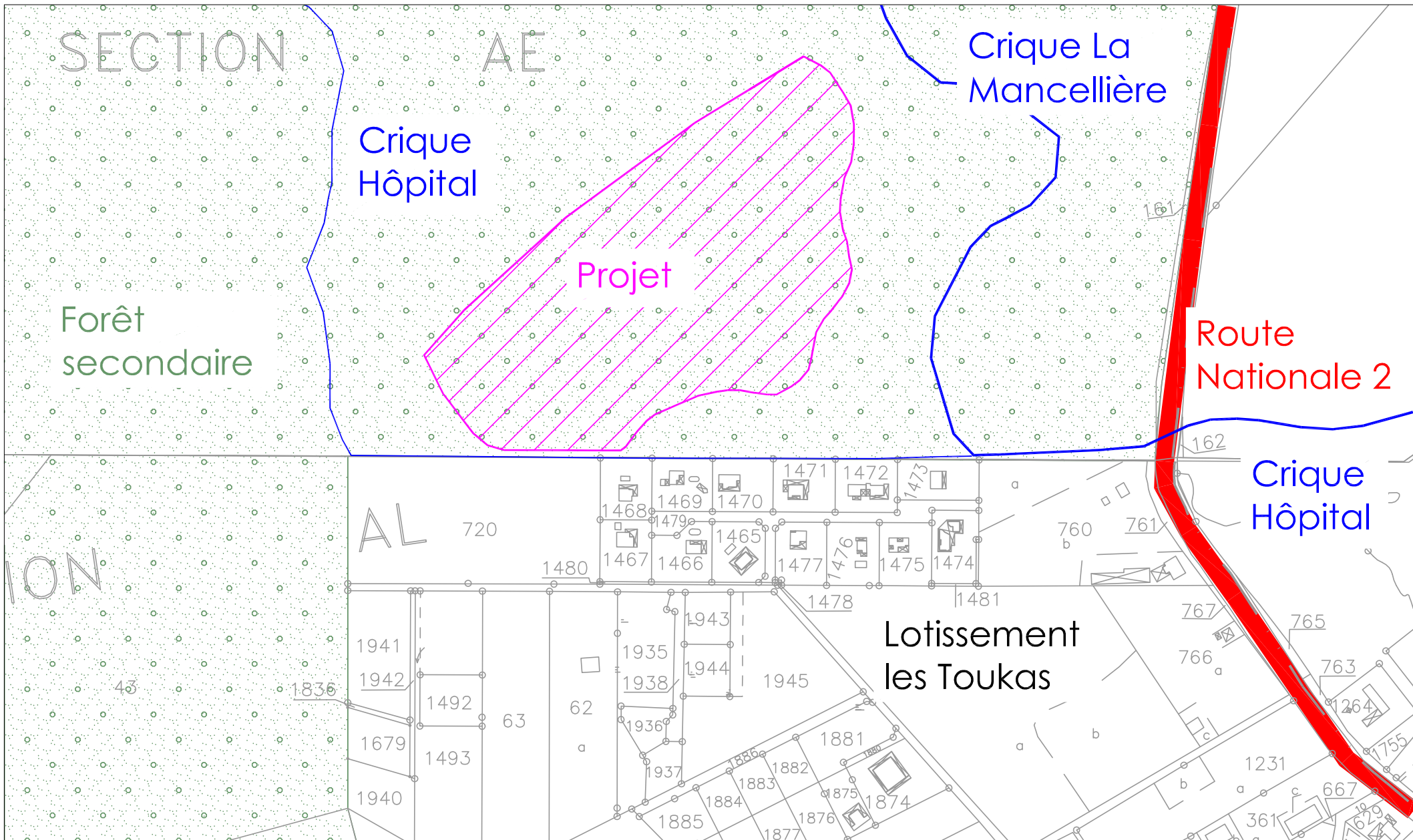
Agence Guyanaise d'Ingénierie Routes
 et Réseaux Divers
 854 Route de REMIRE, Imm. PATAWA
 97394 REMIRE CEDEX
 Tél. : 0594 30 09 13 - Fax : 0594 30 92
 09 - e-mail : her-agir@wanadoo.fr



LEGENDE :

- Zone d'implantation possible bâtiment et traitement des EU
- Ligne de recul de 5m par rapport à la limite de parcelle





Commune de Matoury
 Maîtrise d'ouvrage : **EVDC**

Aménagement du lotissement " La Mancellière"
 Annexe n° 5 : Plan des abords du projet

Date : Avril 2013
 Echelle : 1/2 000°