



PRÉFET
DE LA RÉGION
GUYANE



www.geoguyane.fr

Présentation du portail

Journées Inspire en Guyane, la diffusion des données géographiques

23 et 24 avril 2013, Cayenne

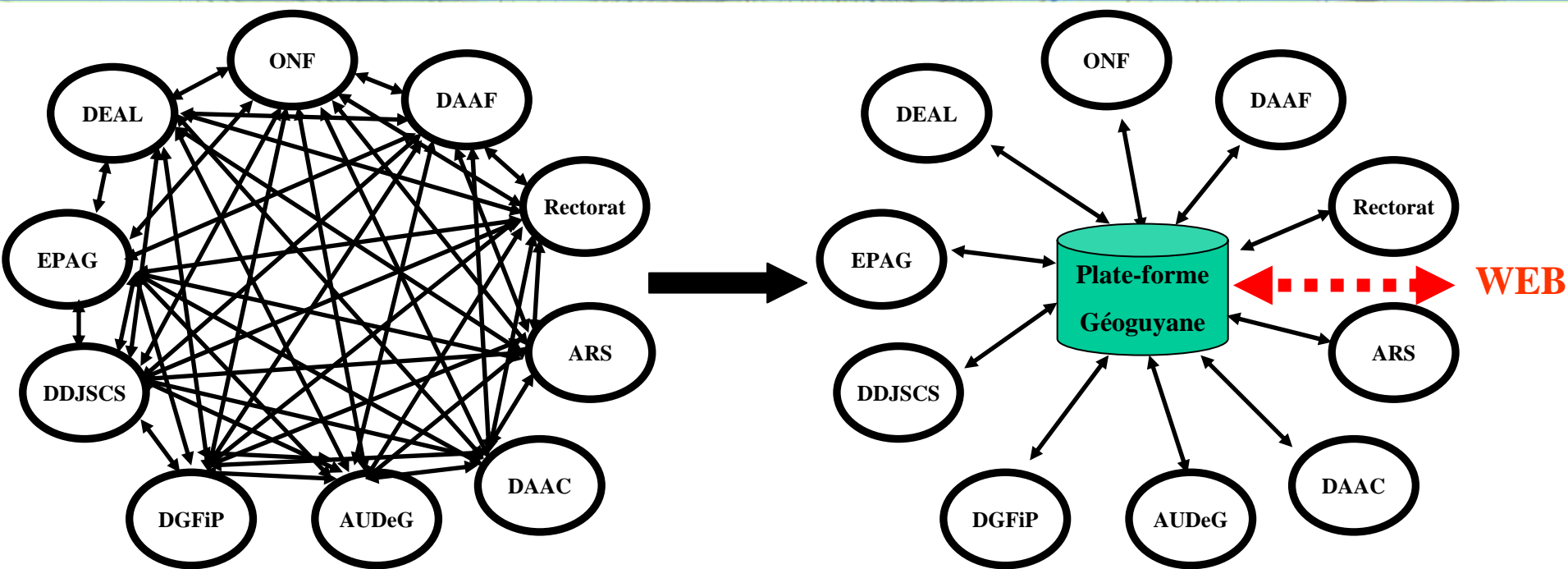




- Introduction
- Fonctionnement
 - Objectifs et enjeux
 - Le partenariat entre acteurs Guyanais
 - L'offre de services au public
- Présentation du patrimoine de partenaires
 - Direction de l'Environnement, de l'Aménagement et du Logement,
 - Direction de l'Alimentation, de l'Agriculture et de la Forêt,
- Démonstration cartoweb de partenaires
 - L'armature urbaine et villageoise du Maroni (AUDeG),
 - L'occupation des sols de la bande littorale (ONF),
 - L'occupation des sols du territoire du parc amazonien (PAG).

- Volonté « historique » de développer un partenariat autour de l'échange de données entre les services (2002 : 1^{er} initiative de catalogue inter-service)
- Renforcée par une ordonnance du 22/10/2010 de transposition de la Directive Européenne INSPIRE qui impose à tout acteur public :
 - de créer et d'entretenir des métadonnées sur les informations détenues,
 - de mettre en place, selon les normes d'interopérabilité, les services associés : recherche, consultation, téléchargement, transformation et services géographiques.
- Et une circulaire du 24/10/2007 qui vise à inciter les Préfectures de Régions à favoriser les démarches de valorisations locales
- 2009 : le SGAR, la DDE et l'ARUAG finalisent avec plusieurs partenaires le projet PRODIGE Guyane qui deviendra Géoguyane
- Juillet 2010 : avis favorable de l'Europe.

- Consolider et valoriser les bases de données publiques,
 - Renforcer la capacité d'expertise et d'animation de chacun des services par le partage des données et des connaissances,
 - Favoriser l'accès des données aux collectivités,
 - Favoriser le développement de l'Information Géographique en Guyane,
- ... pour améliorer l'efficacité des politiques publiques.
-
- Proposer un panel de services associés pour en faciliter l'usage
- ... pour favoriser l'accès des données au public



Liste des partenaires non exclusive

- Organiser la dynamique d'échange de données entre les services
- Mieux connaître l'information et favoriser la mutualisation
- Développer les complémentarités entre services
- Favoriser la diffusion de l'information tout en la maîtrisant

DEAL

Direction de l'Environnement de l'Aménagement et du Logement

DM

Direction de la Mer

DAAF

Direction de l'alimentation, de l'agriculture et de la forêt

DAC

Direction des Affaires Culturelles

DJSCS

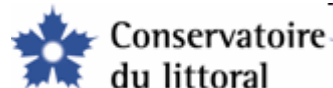
Direction de la jeunesse, des sports et de la cohésion sociale

DIECCTE

Direction des entreprises, de la concurrence, de la consommation, du travail et de l'emploi

DFIP

Direction des Finances publiques



Agence de Services et de Paiement

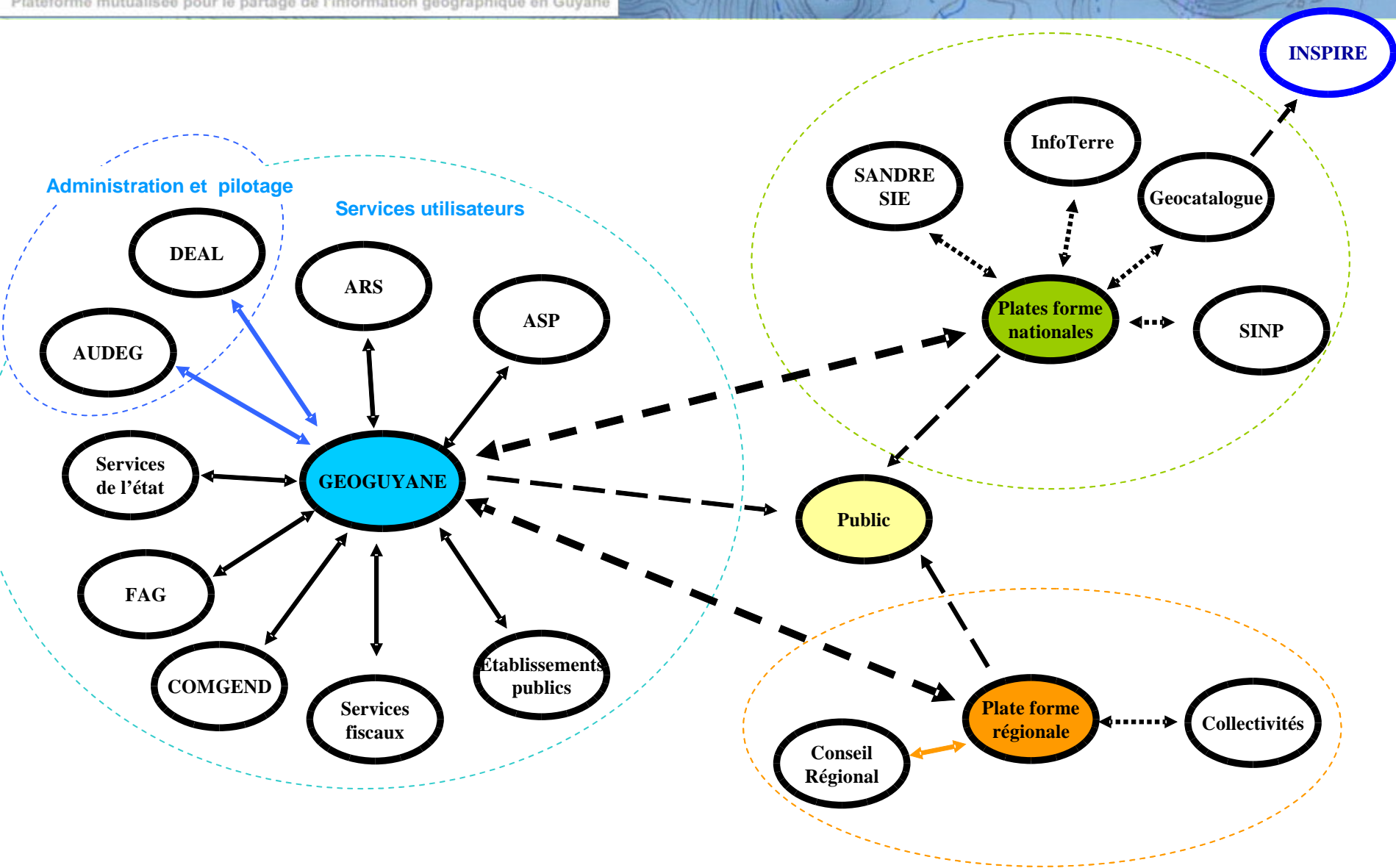


En cours d'extension

- Projet porté par le Préfet de la Région Guyane (SGAR)
- Co-animé par la DEAL et l'AUDeG
- Une dynamique partenariale en 3 volets :
 - Un COPIL
 - Des comités des administrateurs
 - Des ateliers techniques pour une alimentation régulière et une formation en continue
- Géoguyane est basée sur un progiciel libre et gratuit, dans une dynamique de développement et de partage nationale
- Fonctionnalités satisfaisantes pour répondre aux « 3 services INSPIRE » vis-à-vis des données :
 - catalogage,
 - entreposage,
 - téléchargement,
 - visualisation et cartographie en ligne.



- Connaître le territoire
 - recherche et consultation du catalogue de données
- Créer un point d'accès à l'information géographique de Guyane
 - moissonnage, recherche dans les catalogues moissonnés
 - création de flux
- Visualiser directement les données
 - cartographie interactive
- Services associés (INSPIRE)
 - transformation
 - téléchargement



1. Une classification thématique

- ✓ Arborescence développée selon modèle inter-ministériel.
- ✓ Adaptée par les services locaux. (2011)



2. Des données

Actuellement

- Fichiers de forme géoréférencés
- Données littérales
- Données raster (imagerie)

A venir

- *Données topographiques*



3. Des services

- Cartes dynamiques en ligne
- Flux de données (WMF/WFS)

- ### Actualités
- RBD de Lucifer - Dékou Dékou** 2013-04-22 à 17:39:11
 Espace délimité de la réserve biologique dirigé de Lucifer - Dékou Dékou.
 - Zonage réglementaires du PPRL de l'île de Cayenne** 2013-04-22 à 16:05:40
 Ce document est celui qui a été soumis à l'enquête publique du 10 janvier 2001 au 25 janvier 2001. Il a été prescrit par arrêté préfectoral n°674/SIRACEDPC du 30 mai 1997 pour les co...
 - Armature urbaine et villageoise sur le Maroni** 2013-04-20 à 16:29:43
 Réalisée dans le cadre de l'étude Armature urbaine et villageoise du Maroni, cette carte dresse un inventaire le plus exhaustif possible des données existantes, permettant l'analyser du fonctionnement de cette ai...
 - Zones urbanisées inondées par les crues du Maroni de 2008** 2013-04-20 à 15:33:00
 A partir de l'étude "analyse des crues du Maroni 2006 et 2008 (DDE, Ginger 2009)" faisant état des points des plus hautes eaux (PHE) relevées pendant les crues du Maroni de 2006 et 2008 et de levés topographiq...
 - DCE, Masses d'eau plan d'eau (Guyane, 2010)** 2013-04-22 à 15:54:05
 La masse d'eau est le découpage territorial élémentaire des milieux aquatiques destinée à être l'unité d'évaluation de la Directive Cadre sur l'Eau. Une masse d'eau plan...
 - DCE, Masses d'eau de transition (Guyane, 2010)** 2013-04-22 à 15:53:32
 Une masse d'eau de transition est une partie distincte et significative des eaux de surface situées à proximité des embouchures de rivières ou de fleuves, qui sont partiellement saines en raison de leur proximité...
 - DCE, Masses d'eau côtière (Guyane, 2010)** 2013-04-22 à 15:53:10
 La masse d'eau est le découpage territorial élémentaire des milieux aquatiques destinée à être l'unité d'évaluation de la Directive Cadre sur l'Eau. Une masse

- ### Mises à jour
- Le présente table définit le Plan de Prévention des Risques naturels Littoraux de Kourou, approuvé le 23 octobre 2002.
- RBD de Lucifer - Dékou Dékou** 2013-04-22 à 17:39:11
 Espace délimité de la réserve biologique dirigé de Lucifer - Dékou Dékou.
 - Domaine Forestier Permanent** 2013-04-22 à 17:24:56
 Domaine Forestier de l'Etat, géré par l'ONF. En application de l'ordonnance n° 2005-867 du 28/07/2005 qui met en œuvre le Code forestier en Guyane, le décret n° 2008-667 du 02/07/08 délimite les...
 - RBI de Lucifer - Dékou Dékou** 2013-04-22 à 17:08:03
 Espace délimité en 2012 pour la création de la réserve biologique intégrale de Lucifer - Dékou Dékou. Située sur la commune de Saint Saint Laurent du Maroni et d'Apatou elle est compos&eacut...
 - Masses d'eau souterraines d'ordre 2 (Guyane, 2010)** 2013-04-22 à 16:10:39
 Une masse d'eau souterraine est un volume distinct d'eau souterraine à l'intérieur d'un ou de plusieurs aquifères. Les masses d'eau souterraine sont dérivées de travaux réalisés ...
 - Masses d'eau souterraines d'ordre 1 (Guyane, 2010)** 2013-04-22 à 16:09:09
 Une masse d'eau souterraine est un volume distinct d'eau souterraine à l'intérieur d'un ou de plusieurs aquifères. Les masses d'eau souterraine sont dérivées de travaux réalisés ...
 - Masses d'eau souterraines (Guyane, 2010)** 2013-04-22 à 16:08:29
 Une masse d'eau souterraine est un volume distinct d'eau souterraine à l'intérieur d'un ou de plusieurs aquifères. Les masses d'eau souterraine sont dérivées de travaux réalisés ...

Type de ressource:

Options

Critères avancés

Rechercher

Liens rapides

- DEAL
- GEOGUYANE
- GRAND_PUBLIC
- GUYANE**
- IGN
- NATIONAL
- NIVEAU_DE_DIFFUSIO
- REFERENTIELS
- environment
- inlandWaters

Tableau de bord de la plateforme

- 233 séries de données
- 2 séries de données non géographiques
- 11 ensembles de séries de données
- 14 cartes

Catalogues moissonnés

-

AGRICULTURE

- AGRI_ENVIRONNEMENT
- AGRO_ALIMENTAIRE
- AMENAGEMENT_RURAL
- EXPLOITATION_ELEVAGE
- PARCELLAIRE_AGRICOLE
- SANTE_ANIMALE
- SANTE_VEGETALE
- ZONAGES_AGRICOLE

AMENAGEMENT_URBANISME

- ASSIETTE_SERVITUDE
- POLITIQUE_EUROPEENNE
- ZONAGES_AMENAGEMENT
- ZONAGES_ETUDE
- ZONAGES_PLANIFICATION

EAU

- AEP
- ASSAINISSEMENT
- MASSE_EAU
- OUVRAGE
- PECHE
- SURVEILLANCE
- ZONAGE_EAU

ECONOMIE_FINANCE

- ACTIVITES_ECONOMIQUES
- COMMERCE
- CONSUMMATION
- ENTREPRISE
- FINANCES
- IMPOTS_TAXES

ENVIRONNEMENT

- CHASSE
- INVENTAIRE_NATURE_BIODIVERSITE
- INVENTAIRE_PAYSAGE
- ZONAGES_NATURE
- ZONAGES_PAYSAGE

Code	Nom	Libellé	Code	Nom	Libellé	Code	Nom	Libellé
001	001	001	001	001	001	001	001	001
002	002	002	002	002	002	002	002	002
003	003	003	003	003	003	003	003	003
004	004	004	004	004	004	004	004	004
005	005	005	005	005	005	005	005	005
006	006	006	006	006	006	006	006	006
007	007	007	007	007	007	007	007	007
008	008	008	008	008	008	008	008	008
009	009	009	009	009	009	009	009	009
010	010	010	010	010	010	010	010	010
011	011	011	011	011	011	011	011	011
012	012	012	012	012	012	012	012	012
013	013	013	013	013	013	013	013	013
014	014	014	014	014	014	014	014	014
015	015	015	015	015	015	015	015	015
016	016	016	016	016	016	016	016	016
017	017	017	017	017	017	017	017	017
018	018	018	018	018	018	018	018	018
019	019	019	019	019	019	019	019	019
020	020	020	020	020	020	020	020	020
021	021	021	021	021	021	021	021	021
022	022	022	022	022	022	022	022	022
023	023	023	023	023	023	023	023	023
024	024	024	024	024	024	024	024	024
025	025	025	025	025	025	025	025	025
026	026	026	026	026	026	026	026	026
027	027	027	027	027	027	027	027	027
028	028	028	028	028	028	028	028	028
029	029	029	029	029	029	029	029	029
030	030	030	030	030	030	030	030	030
031	031	031	031	031	031	031	031	031
032	032	032	032	032	032	032	032	032
033	033	033	033	033	033	033	033	033
034	034	034	034	034	034	034	034	034
035	035	035	035	035	035	035	035	035
036	036	036	036	036	036	036	036	036
037	037	037	037	037	037	037	037	037
038	038	038	038	038	038	038	038	038
039	039	039	039	039	039	039	039	039
040	040	040	040	040	040	040	040	040
041	041	041	041	041	041	041	041	041
042	042	042	042	042	042	042	042	042
043	043	043	043	043	043	043	043	043
044	044	044	044	044	044	044	044	044
045	045	045	045	045	045	045	045	045
046	046	046	046	046	046	046	046	046
047	047	047	047	047	047	047	047	047
048	048	048	048	048	048	048	048	048
049	049	049	049	049	049	049	049	049
050	050	050	050	050	050	050	050	050
051	051	051	051	051	051	051	051	051
052	052	052	052	052	052	052	052	052
053	053	053	053	053	053	053	053	053
054	054	054	054	054	054	054	054	054
055	055	055	055	055	055	055	055	055
056	056	056	056	056	056	056	056	056
057	057	057	057	057	057	057	057	057
058	058	058	058	058	058	058	058	058
059	059	059	059	059	059	059	059	059
060	060	060	060	060	060	060	060	060
061	061	061	061	061	061	061	061	061
062	062	062	062	062	062	062	062	062
063	063	063	063	063	063	063	063	063
064	064	064	064	064	064	064	064	064
065	065	065	065	065	065	065	065	065
066	066	066	066	066	066	066	066	066
067	067	067	067	067	067	067	067	067
068	068	068	068	068	068	068	068	068
069	069	069	069	069	069	069	069	069
070	070	070	070	070	070	070	070	070
071	071	071	071	071	071	071	071	071
072	072	072	072	072	072	072	072	072
073	073	073	073	073	073	073	073	073
074	074	074	074	074	074	074	074	074
075	075	075	075	075	075	075	075	075
076	076	076	076	076	076	076	076	076
077	077	077	077	077	077	077	077	077
078	078	078	078	078	078	078	078	078
079	079	079	079	079	079	079	079	079
080	080	080	080	080	080	080	080	080
081	081	081	081	081	081	081	081	081
082	082	082	082	082	082	082	082	082
083	083	083	083	083	083	083	083	083
084	084	084	084	084	084	084	084	084
085	085	085	085	085	085	085	085	085
086	086	086	086	086	086	086	086	086
087	087	087	087	087	087	087	087	087
088	088	088	088	088	088	088	088	088
089	089	089	089	089	089	089	089	089
090	090	090	090	090	090	090	090	090
091	091	091	091	091	091	091	091	091
092	092	092	092	092	092	092	092	092
093	093	093	093	093	093	093	093	093
094	094	094	094	094	094	094	094	094
095	095	095	095	095	095	095	095	095
096	096	096	096	096	096	096	096	096
097	097	097	097	097	097	097	097	097
098	098	098	098	098	098	098	098	098
099	099	099	099	099	099	099	099	099
100	100	100	100	100	100	100	100	100

REFERENTIELS_GENERIQUES

RESEAU_ENERGIE_DIVERS

RISQUES

SITE_INDUSTRIEL_PRODUCTION

TRANSPORT_DEPLACEMENT

TRANSPORT_INFRASTRUCTURE

W_AUTRES

- ACTION_PUBLIQUE
- ADMINISTRATIF
- DECOUPAGE_ELECTORAL
- HABILLAGES
- INTERCOMMUNALITE
- AMENAGEMENT_NUMERIQUE_TERRITOIRE
- AUTRE
- ELECTRICITE
- TELECOMMUNICATION
- GESTION_RISQUE
- INONDATION
- LITTORAL
- MOUVEMENT_DE_TERRAIN
- SANITAIRE
- SEISME
- TECHNOLOGIQUE
- ZONAGES_RISQUE_NATUREL
- ZONAGES_RISQUE_TECHNOLOGIQUE
- MINE_CARRIERE_GRANULATS
- SITE_INDUSTRIEL
- SITE_PRODUCTION_ENERGIE
- SECURITE_ROUTIERE
- TRAFIC
- TR_COLLECTIF
- TR_EXCEPTIONNEL
- TR_MARCHANDISE
- TR_MATIERE_DANGEREUSE
- AERIEN
- CIRCULATION_DOUCE
- FLUVIAL
- MARITIME
- ROUTIER
- W_A_CLASSER

Domaine	Thématique	Code	Statut	Thématique	Code	Statut
Agriculture	Agriculture	01	Actif	Agriculture	01	Actif
	Agro-industrie	02	Actif	Agro-industrie	02	Actif
	Élevage	03	Actif	Élevage	03	Actif
	Forêt	04	Actif	Forêt	04	Actif
	Industrie	05	Actif	Industrie	05	Actif
	Commerce	06	Actif	Commerce	06	Actif
	Services	07	Actif	Services	07	Actif
	Énergie	08	Actif	Énergie	08	Actif
	Transport	09	Actif	Transport	09	Actif
	Équipement	10	Actif	Équipement	10	Actif
Patrimoine	Patrimoine	11	Actif	Patrimoine	11	Actif
	Monuments	12	Actif	Monuments	12	Actif
	Édifices	13	Actif	Édifices	13	Actif
	Objets	14	Actif	Objets	14	Actif
	Ensembles	15	Actif	Ensembles	15	Actif
	Parcs	16	Actif	Parcs	16	Actif
	Équipements	17	Actif	Équipements	17	Actif
	Services	18	Actif	Services	18	Actif
	Énergie	19	Actif	Énergie	19	Actif
	Transport	20	Actif	Transport	20	Actif
Autres	Autres	21	Actif	Autres	21	Actif
	Autres	22	Actif	Autres	22	Actif
	Autres	23	Actif	Autres	23	Actif
	Autres	24	Actif	Autres	24	Actif
	Autres	25	Actif	Autres	25	Actif
	Autres	26	Actif	Autres	26	Actif
	Autres	27	Actif	Autres	27	Actif
	Autres	28	Actif	Autres	28	Actif
	Autres	29	Actif	Autres	29	Actif
	Autres	30	Actif	Autres	30	Actif

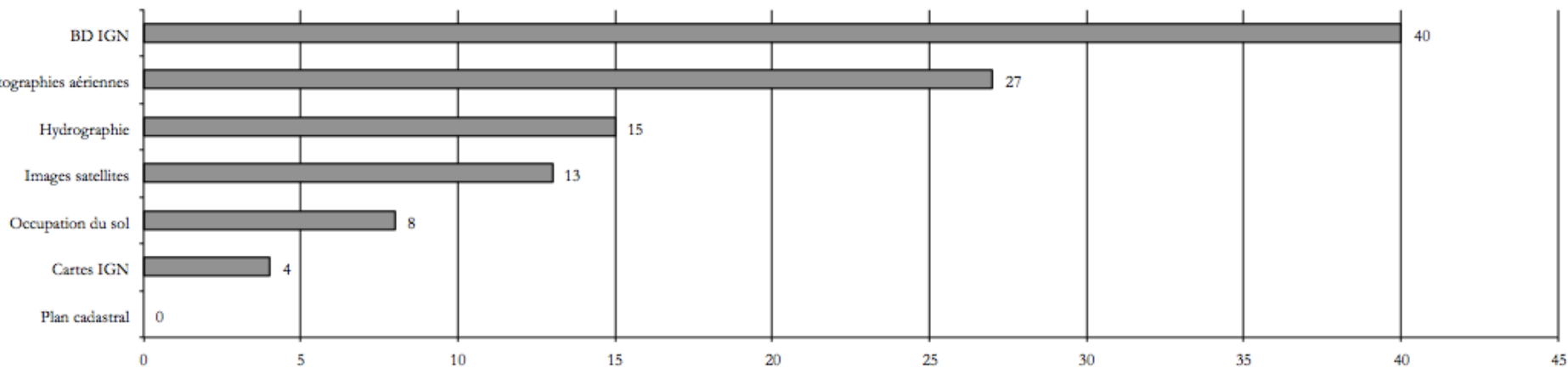
21 domaines thématiques

Au 23 avril 2013 :

- Plus de 200 entrées (séries de données)
- Une dizaine de cartes dynamiques

Zone de graphique

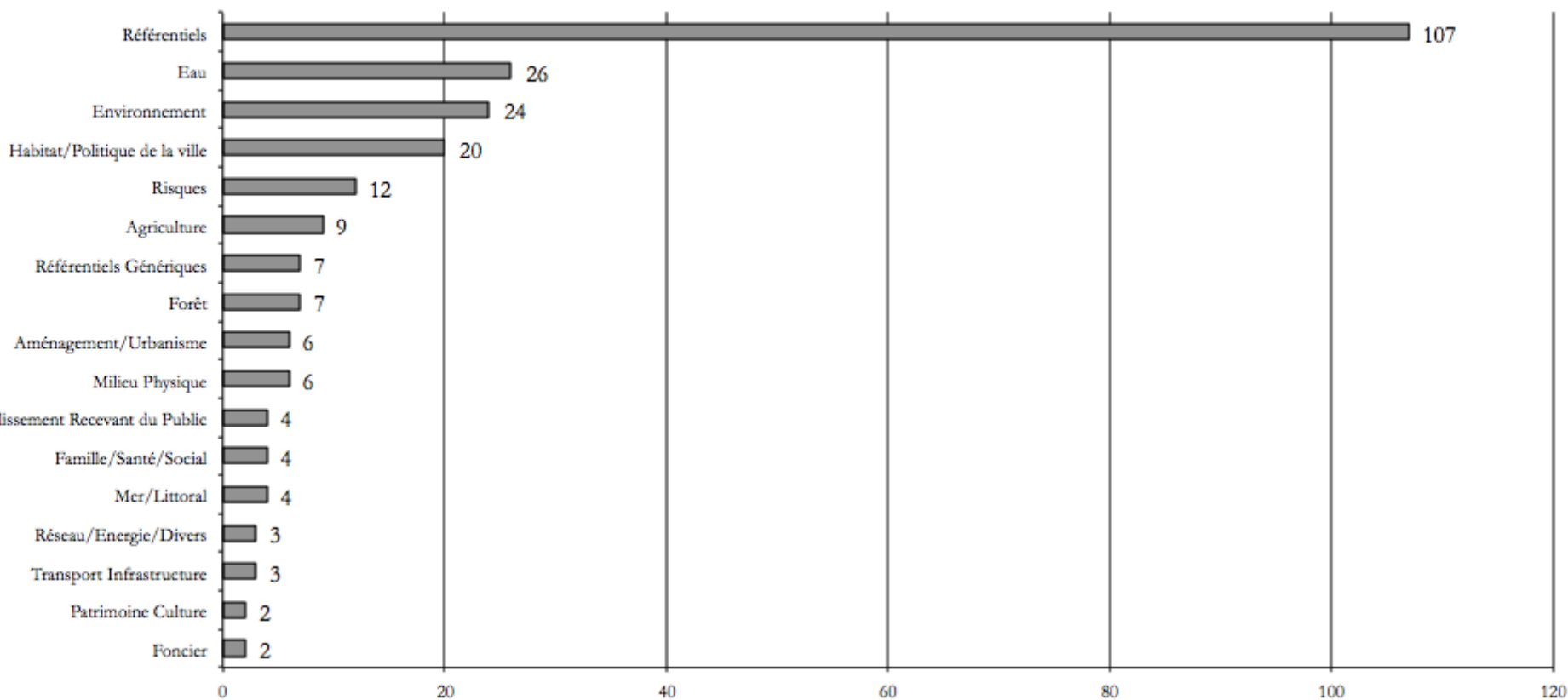
Métadonnées disponibles suivant le domaine thématique "Référentiel"
(le 22 avril 2013 - <http://www.geoguyane.fr/catalogue/>)



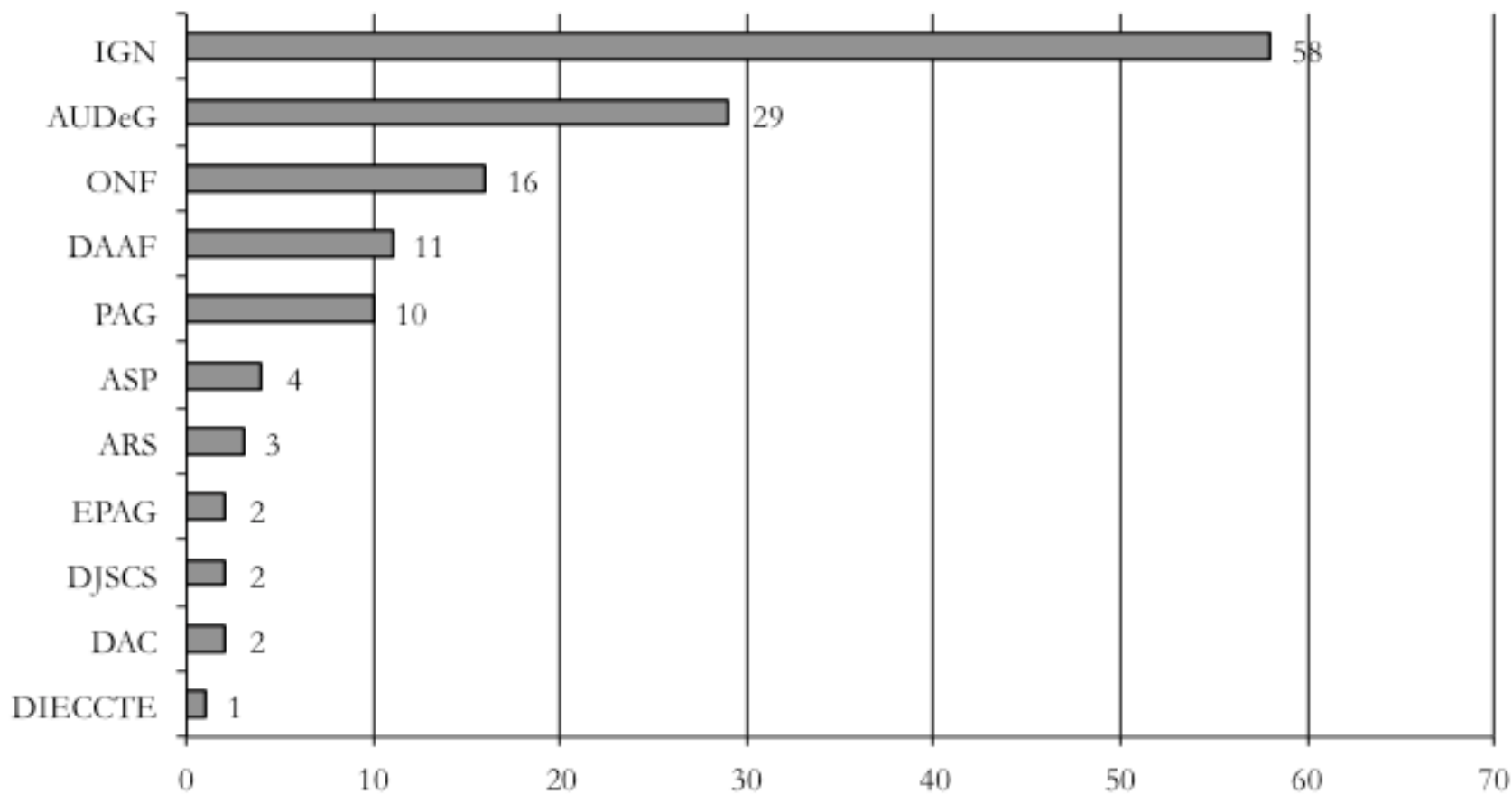
Au 23 avril 2013 :

- Plus de 200 entrées (séries de données)
- Une dizaine de cartes dynamiques

Métadonnées disponibles suivant les domaines thématiques secondaires
(le 22 avril 2013 - <http://www.geoguyane.fr/catalogue/>)



Les sources des données géographiques (22 avril 2013 - <http://www.geoguyane.fr/catalogue/>)



La politique de la DEAL

Catalogage et mise à disposition exhaustifs,
Toutes données produites par le service
ne portant pas atteinte à la sécurité publique ou au secret statistique ou de la défense nationale.

Priorisation :

1. Données déjà cataloguées par le service sur d'autres outils (CARMEN DIREN),
2. Données produites par l'AUDEG pour la DDE ou la DIREN,
3. Toutes données soumises à une consultation publique,
4. Toutes nouvelles productions interne ou sous-traitée.
5. Le patrimoine existant :
 1. Les titres miniers,
 2. La prévention des risques,
 3. Les levés topographiques et les prises de vue aériennes, (MAD sous réserves des droits d'exploitation)
 4. Réponse à des demandes particulières.