

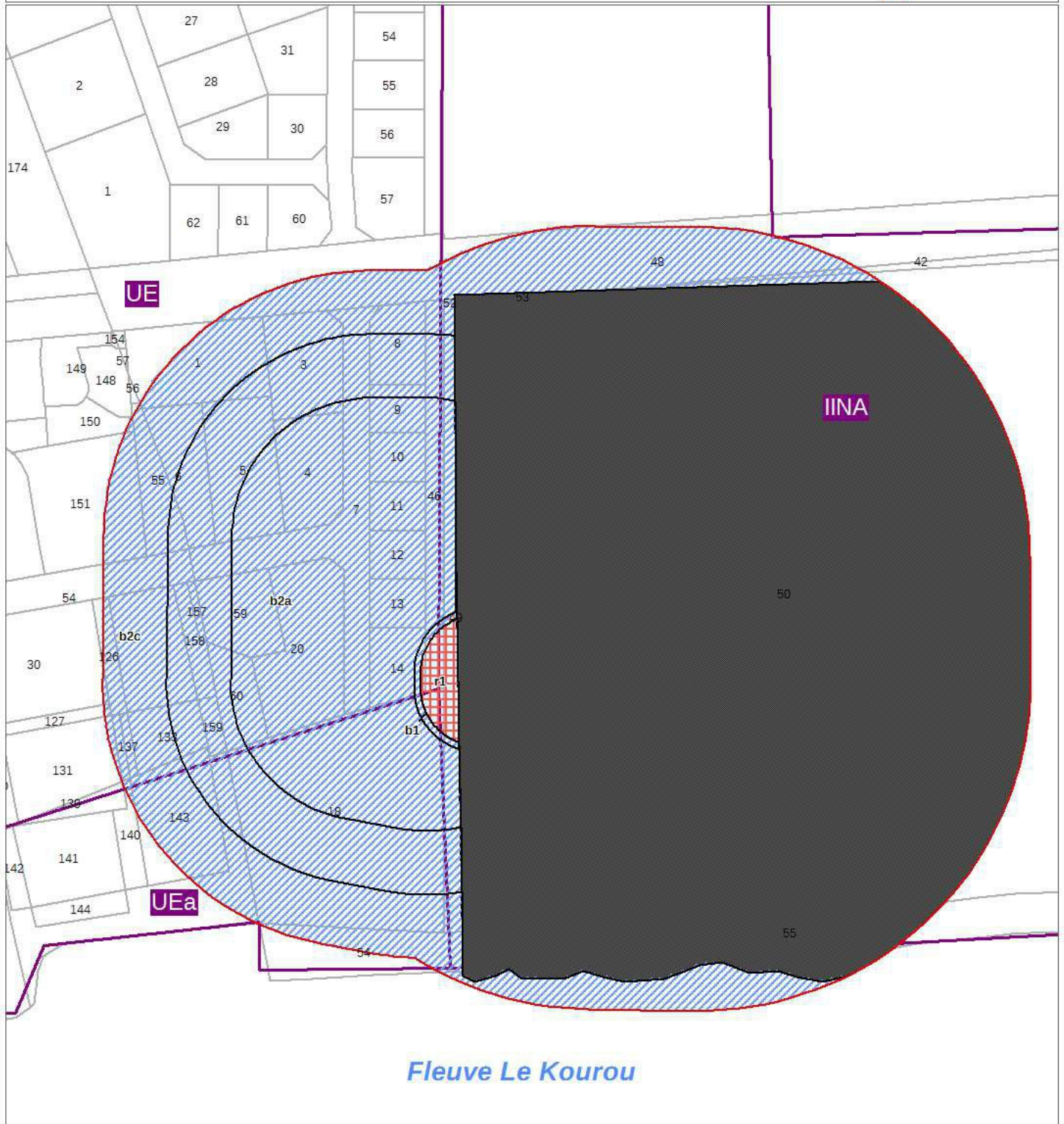







PRÉFECTURE DE LA GUYANE

**Plan de Prévention des Risques Technologiques
Société Anonyme de Raffinage des Antilles
Commune de Kourou**

ZONAGE REGLEMENTAIRE

PRESCRIPTION	ENQUETE PUBLIQUE	APPROBATION
Arrêté préfectoral n° 508 2D/2B/ENV du 10 mars 2008 Prolongé par les arrêtés : – Arrêté préfectoral n°1740 du 02 septembre 2009 – Arrêté préfectoral n°1687 du 06 septembre 2010 – Arrêté préfectoral n°432 du 17 mars 2011 – Arrêté préfectoral n°89 du 19 janvier 2012 – Arrêté préfectoral n°2041 du 28 décembre 2012 – Arrêté préfectoral n°1485 du 22 août 2013 – Arrêté préfectoral n°2014177- 0006 du 26 juin 2014	Du 31 janvier 2014 au 07 mars 2014 Arrêté préfectoral 11/DEAL du 9 janvier 2014	Arrêté préfectoral 2014189-0009 du 08 juillet 2014



Légende	<p>Périmètre d'exposition aux risques</p> <p> Limites du Périmètre d'exposition aux risques</p>	<p>Zonage "brut"</p> <p> Zone d'interdiction r</p> <p> Zone d'autorisation sous conditions b</p> <p> Zone grisée G - Entreprise source</p>	<p>Qualification de l'urbanisation</p> <p> UEa Zones urbaines</p> <p>50 Numéro de parcelle</p> <p>Document d'urbanisme représenté : Plan d'Occupation des Sols (2013)</p>
----------------	---	--	--