







Légende

-  Base-vie
-  Piste d'accès
-  Pont de traversé du canal de dérivation
-  Canal de dérivation de la crique
-  AEX sollicitée
-  Zone d'exploitation

**Plan de situation au 1/5 000 du projet d'exploitation de l'AEX
« Affluent Amadis Nord »**

SAS LA PÉPITE D'OR