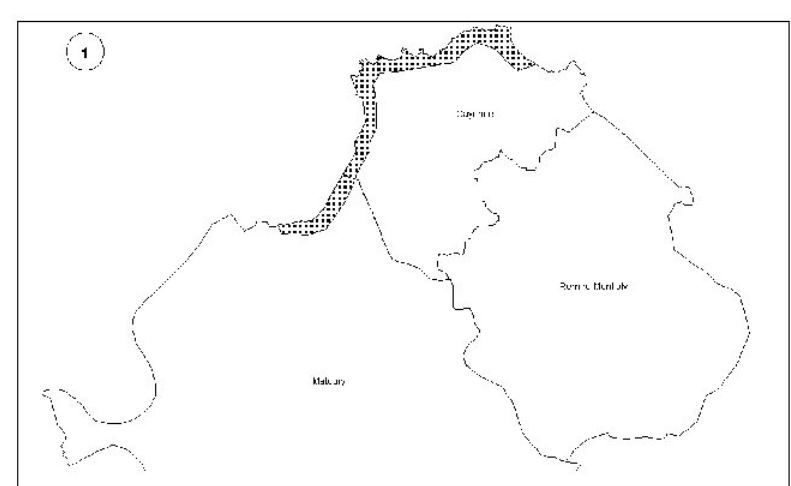


**P.P.R.**  
**Plan de Prévention des risques**  
**Naturels Littoraux de l'île de Cayenne**

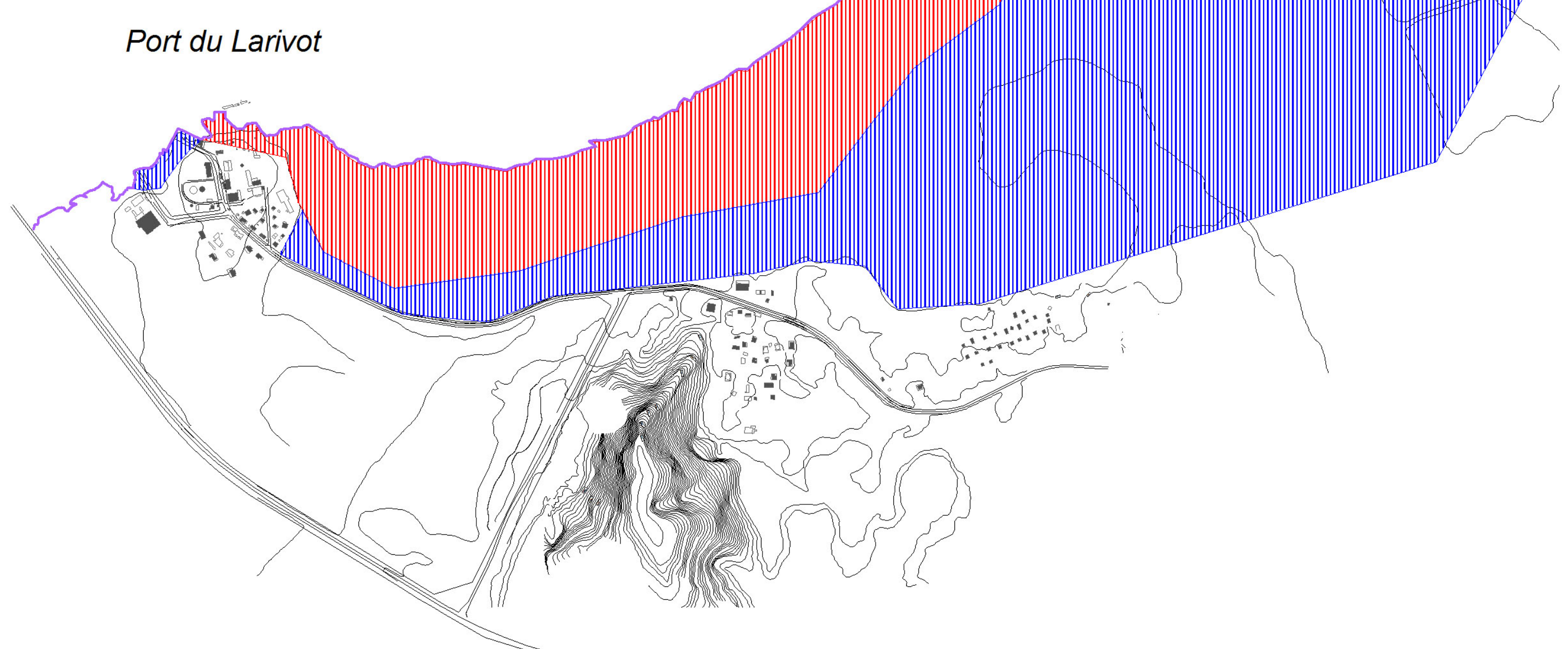
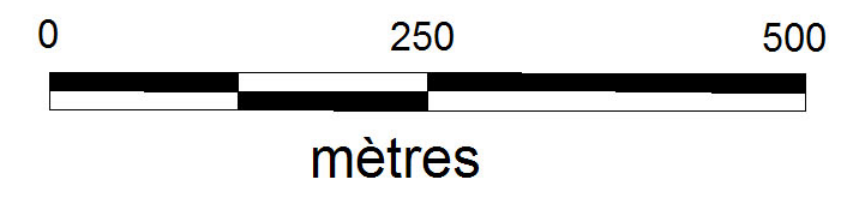
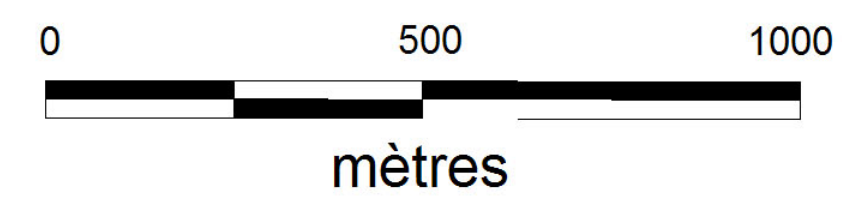
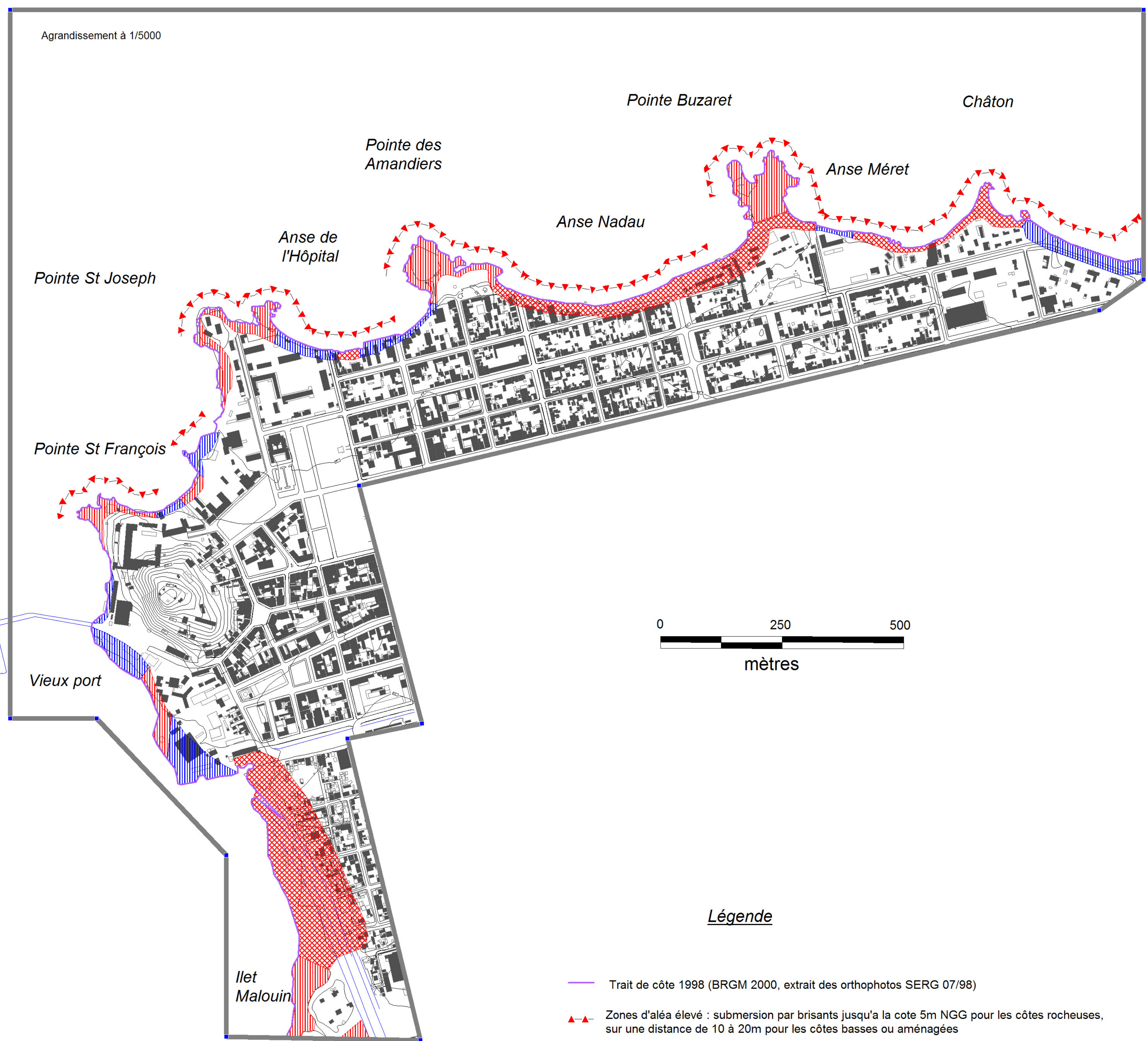
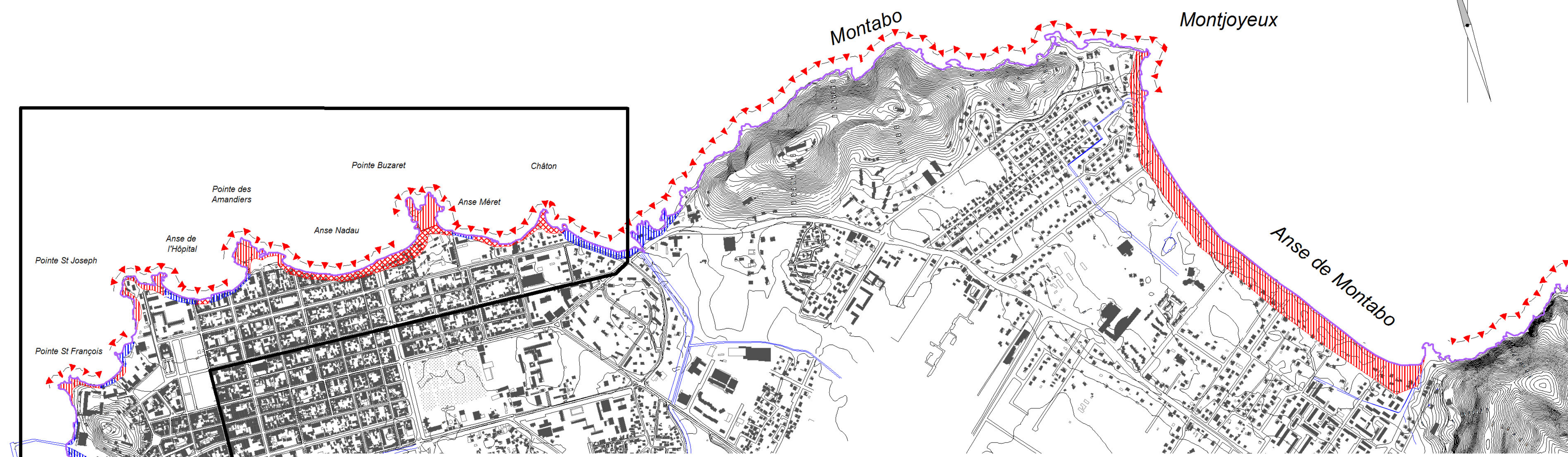
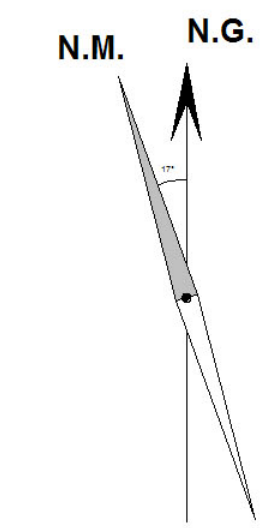
COMMUNES DE CAYENNE ET MATOURY

**ZONAGE RÉGLEMENTAIRE**



PRESCRIPTION	CONSULTATION DES CONSEILS MUNICIPAUX	ENQUETE PUBLIQUE	APPROBATION
Arrêté préfectoral : N° 674 /SRACEDPC du 30 mai 1997 (communes de Cayenne et Réunion et Arrêté modificatif N° 242 /SGOZ du 5 mars 1998 pour la commune de Matoury	28 décembre 2000	du 10 janvier 2001 au 25 janvier 2001	Arrêté préfectoral : N° 1174 /SRACEDPC du 26 juillet 2001

ECHELLE 1/10 000



**Légende**

- Trait de côte 1998 (BRGM 2000, extrait des orthophotos SERG 07/98)
- Zones d'aléa élevé : submersion par brisants jusqu'à la cote 5m NGG pour les côtes rocheuses, sur une distance de 10 à 20m pour les côtes basses ou aménagées
- Zones d'aléa élevé : recul du trait de côte
- Zones d'aléa élevé (recul du trait de côte) : protection possible par ouvrages adaptés
- Zones d'aléa moyen à faible : submersion et recul du trait de côte
- Zones d'aléa nul
- ZONES ROUGES**  
inconstructibles sauf exception
- ZONES BLEUES**  
constructibles avec prescriptions
- ZONES BLANCHES**  
constructibles sans prescriptions