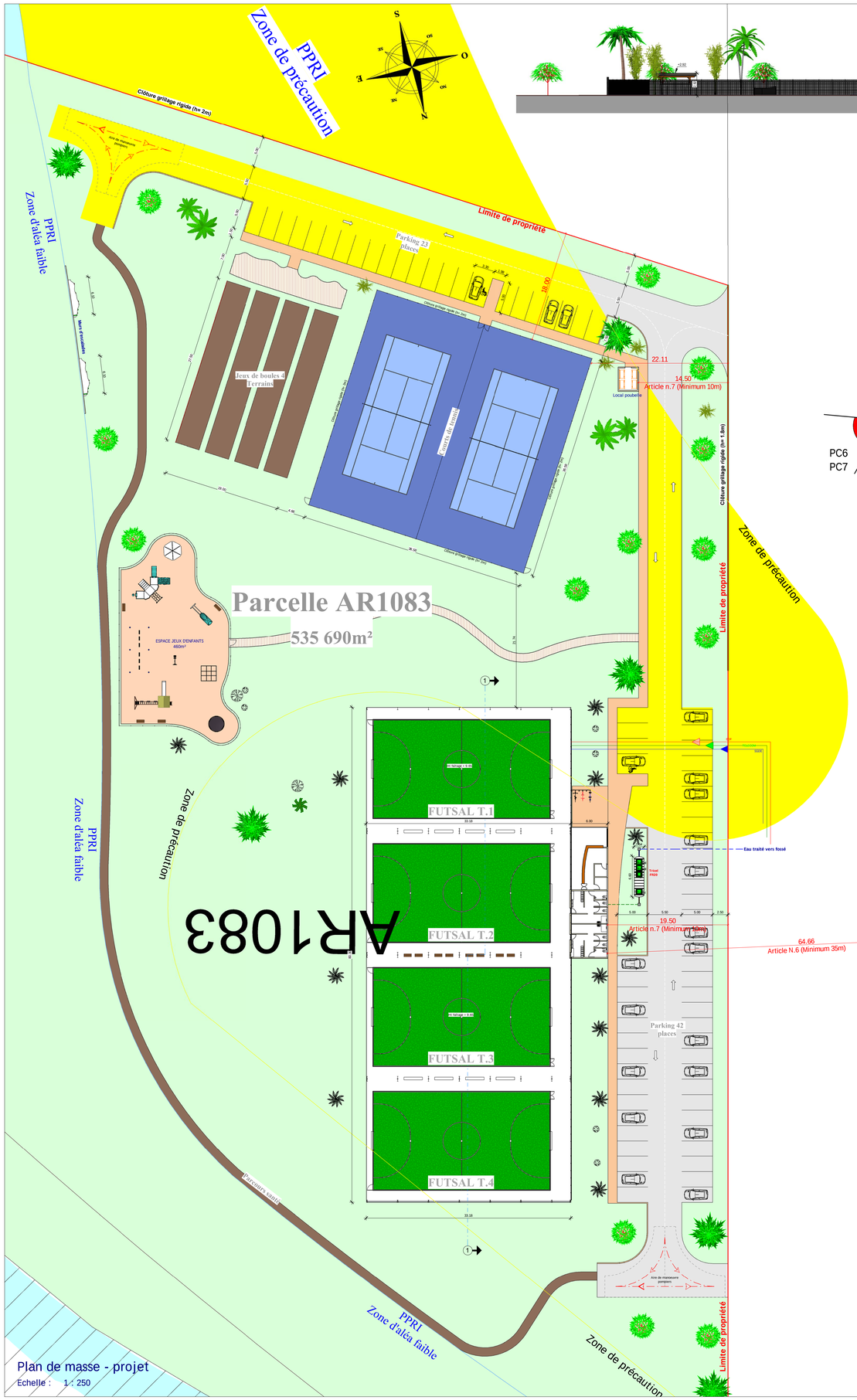

Plan de masse - projet

Echelle : 1 : 250

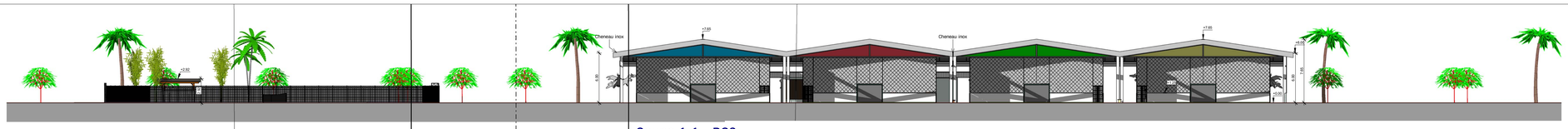

Coupe 1-1 - PC3

Echelle : 1 : 200

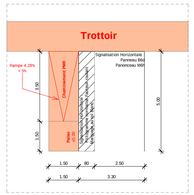

Place PMR

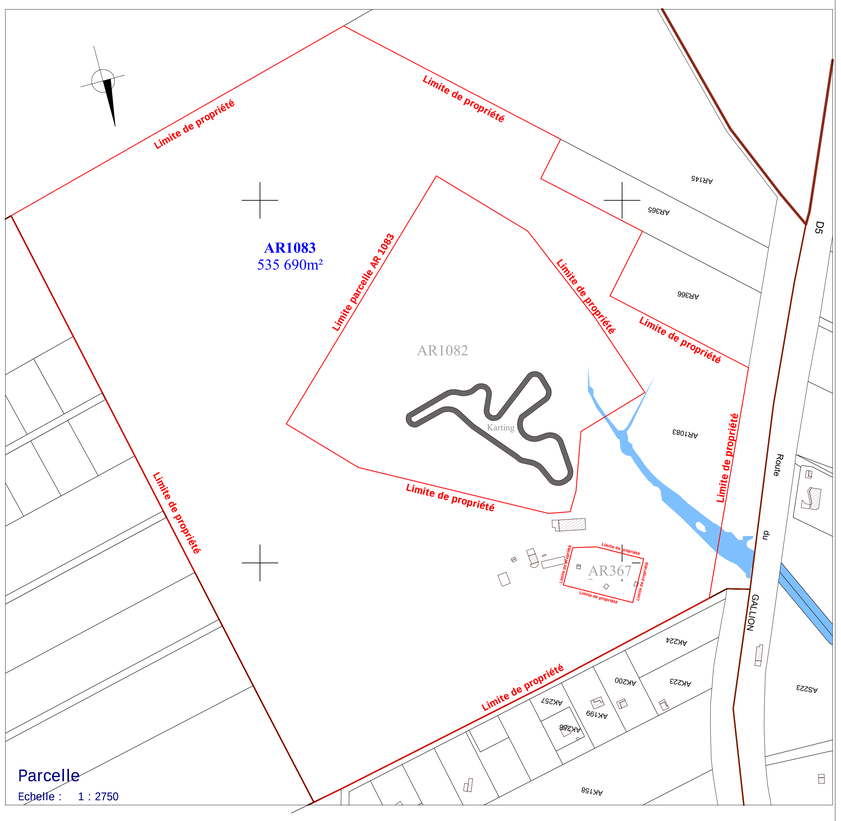

Parcelle

Echelle : 1 : 2750

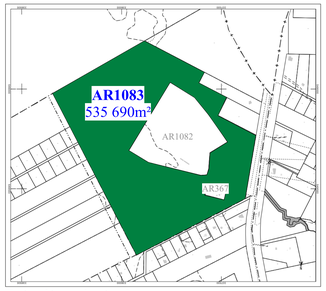

Extrait cadastral

Echelle : 1 : 5000

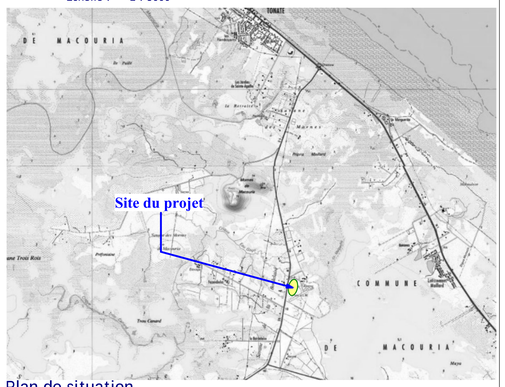

Plan de situation

Echelle : 1 : 22500

Tricel FR20

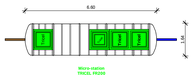

ROUTE DE MONTSINERY CD5 dit du Galion

Route

PC6
PC7
PC8

JPL ARCHITECTURE
Jean-Pierre LASALARIE
ARCHITECTE D.P.L.G.
2215 Route des Plages
97354 REMIRE-MONTJOLY CEDEX
Tél. 05 94 31 60 60 - Fax 05 94 31 51 69
Portable 0694 22 26 30
JPL.architecture@wanadoo.fr

Collectivité Territoriale de Guyane
Commune de Macouria

DOSSIER DE DEMANDE DE PERMIS DE CONSTRUIRE

Réalisation d'un ensemble d'équipements liés au développement de l'activité touristique et de loisir.

Parcelle **AR 1083**
535 690 m²
Zone NI du PLU

PK 6, CD 5 - ROUTE DE MONTSINERY
97355 MACOURIA

MAITRE D'OUVRAGE

SARL ADSN
PK 6, CD 5 - Rte de MONTSINERY
97355 MACOURIA

1

Octobre 2020