

PREPARATION DU COMITE REGIONAL DE PROGRAMMATION DE GUYANE

Atelier technique du 7 juillet 2014

PLAN

1. Qu'est-ce que le Comité Régional de Programmation?
2. Les besoins exprimés
3. Productions IGN et productions locales :
 - Productions récentes
 - Prévisions 2014
4. Bilan des utilisateurs
5. Préparation du CRP et début des discussions sur les besoins au-delà de 2014
6. Points divers

1 – Qu'est-ce que le Comité Régional de Programmation?

LE NOUVEAU POSITIONNEMENT DE L'IGN

UNE VISION STRATÉGIQUE ...

- L'IGN, composante de la souveraineté et de l'indépendance nationale
- L'IGN, opérateur de référence auprès des différents acteurs publics
- L'IGN, producteur de données et de services définis en fonction des besoins et des usages
- en matière d'information géographique et forestière

... QUI SE DÉCLINE EN QUATRE ACTIVITES STRUCTURANTES...

- Produire des connaissances, des compétences et des innovations industrielles dans le domaine de la géomatique, en propre ou en partenariat/accompagnement
- Spécifier, produire ou agréger des données et des référentiels faisant autorité sur la géodésie, la géolocalisation et les ressources/écosystèmes forestiers, à des fins tant civiles que militaires
- Stocker (héberger le cas échéant), gérer et diffuser des données multithématiques produites par l'IGN ou provenant d'autres acteurs, contrôlées et mises en cohérence par l'IGN
- Développer, en propre ou en partenariat/accompagnement, des services d'accès aux données et de croisement ou de traitement d'informations pour les professionnels et les particuliers

... ET CONFÈRE À L'IGN UN ROLE ET UNE RESPONSABILITÉ ACCRUE

Gouvernance d'un ensemble de données et de services géolocalisés, qualifiés et actualisés, adaptés au besoin, apportant la compréhension du territoire et aidant à sa gestion à différentes échelles, avec une approche de partenariat public et d'émergence d'une filière industrielle.

UNE MISE EN ŒUVRE BASEE SUR LES CRP

LES OBJECTIFS

- Meilleure prise en compte des besoins locaux
- Travail dans un cadre partenarial
- Mutualisation des investissements publics

 **L'IGN, opérateur de l'État en appui des politiques publiques**

DANS CHAQUE RÉGION

- Mise en place d'un comité régional de programmation
- Travail fondé sur les prévisions de programmes annuels et pluriannuels de l'IGN
- Remontée des besoins exprimés sur les adaptations de ces programmes et sur les enrichissements locaux des référentiels.

 **Démarche initiée dès 2013**

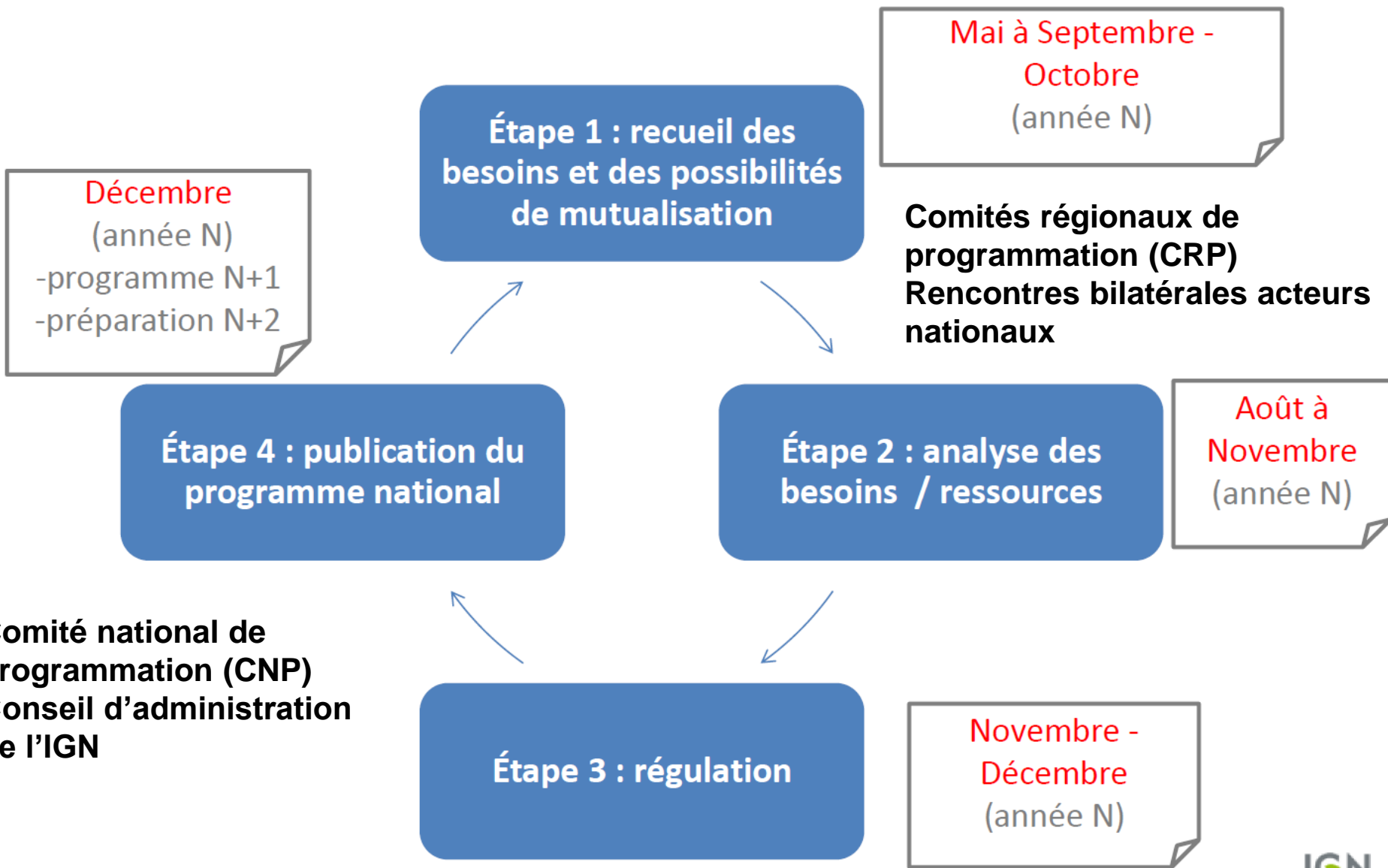
MEMBRES DU COMITÉ DE PROGRAMMATION

- État (préfet, secrétaire régional pour les affaires régionales)
- Conseil régional
- Conseil général
- EPCI
- Plate-forme régionale d'information géographique
- ...




 **Configuration modulée selon les spécificités régionales**

RYTHME : 1 réunion / an

LE CYCLE DE TRAVAIL



LES CRP ORGANISES JUSQU'À JANVIER 2014

-  1^{er} CRP organisé en 2013 ou en janvier 2014
-  Accord de principe pour 1^{er} en 2014
-  Approche en cours



DES PARTENARIATS QUI ABOUTISSENT

- Auvergne, Bretagne, Languedoc-Roussillon...
- L'approche partenariale actuelle en chiffres :
 - 5 partenariats de coproduction ;
 - 50 partenariats de subventions (dont 31 zones inondables) ;
 - 103 partenariats d'intégration/enrichissement du RGE (dont 54 avec les SDIS, 20 avec des conseils généraux) ;
 - 29 partenariats sur le Géoportail (dont 12 avec des établissements publics nationaux).
- Une logique pluriannuelle, 3 à 6 mois de mise en place, davantage en cas de financement complexe

2 – Les besoins exprimés :

- au niveau national
- au niveau locale

RENCONTRES AVEC LES MINISTÈRES

MINISTÈRE CHARGÉ DU DÉVELOPPEMENT DURABLE (MEDDE)

DIRECTION GÉNÉRALE DE LA PRÉVENTION DES RISQUES (DGPR) :

- altimétrie en zones inondables (production, études) - *Bureau des risques météorologiques (BRM)*
- survols aériens expérimentaux des zones de crues – *Service central d'hydrométéorologie et d'appui à la prévention des inondations (SCHAPI)*
- information acquéreurs locataires (IAL)
- observatoire national des risques naturels (ONRN)

DIRECTION GÉNÉRALE DE L'AVIATION CIVILE (DGAC)

- signature d'un accord-cadre : conformité réglementaire, référentiels géographiques, expertise

DIRECTION GÉNÉRALE DE L'AMÉNAGEMENT, DU LOGEMENT ET DE LA NATURE (DGALN)

- Geoportail de l'urbanisme – *Direction de l'habitat, de l'urbanisme et des paysages (DHUP)*
- Carte des végétations, suivi temporel des habitats - *Direction de l'eau et de la biodiversité (DEB)*

RENCONTRES AVEC LES MINISTÈRES

MINISTÈRE CHARGE DES FORÊTS (MAAF)

AGENCE DE SERVICES ET DE PAIEMENT (ASP)

couverture nationale en ortho-image

DIRECTION GÉNÉRALE DES POLITIQUES AGRICOLE, AGROALIMENTAIRE ET DES TERRITOIRES (DGPAAT)

Inventaire forestier

BD Forêt

desserte forestière

hébergement de données

études (levés LIDAR, incendies de forêt, bois énergie, gestion forestière durable, biodiversité, ...)

MINISTÈRE DE L'ÉCONOMIE ET DES FINANCES

- Représentation parcellaire cadastrale unique (RPCU) – *Direction générale des finances publiques (DGFIP)*

DÉLÉGATION À LA SÉCURITÉ ET À LA CIRCULATION ROUTIÈRES (DSCR)

- Montée en base nationale des points kilométriques (PK/PR)
- Partenariats avec les conseils généraux

MINISTÈRE DE L'ÉDUCATION NATIONALE

- Service EDUGEO dans le portail Eduthèque

RENCONTRES AVEC LES ETABLISSEMENTS PUBLICS

OFFICE NATIONAL DE L'EAU ET DES MILIEUX AQUATIQUES (ONEMA)

- Signature d'un accord-cadre : R&D, production de référentiels enrichissement du RGE
- BC Carthage, référentiel de l'eau à moyenne échelle
- projet BD Topage (référentiel à grande échelle, enrichissement du RGE)

OFFICE NATIONAL DES FORÊTS (ONF)

- Signature d'un accord-cadre : échanges de données, études conjointes

SERVICE HYDROGRAPHIQUE ET OCÉANOGRAPHIQUE DE LA MARINE (SHOM)

- Transition post-Litto3D, trait de côte

INSTITUT DE RECHERCHES ARCHÉOLOGIQUES ET PRÉVENTIVES (INRAP)

- Utilisation API Geoportail, recherche, utilisation LiDAR, saisie collaborative...

CENTRE D'ÉTUDES ET D'EXPERTISE SUR LES RISQUES, L'ENVIRONNEMENT, LA MOBILITÉ ET L'AMÉNAGEMENT (CEREMA)

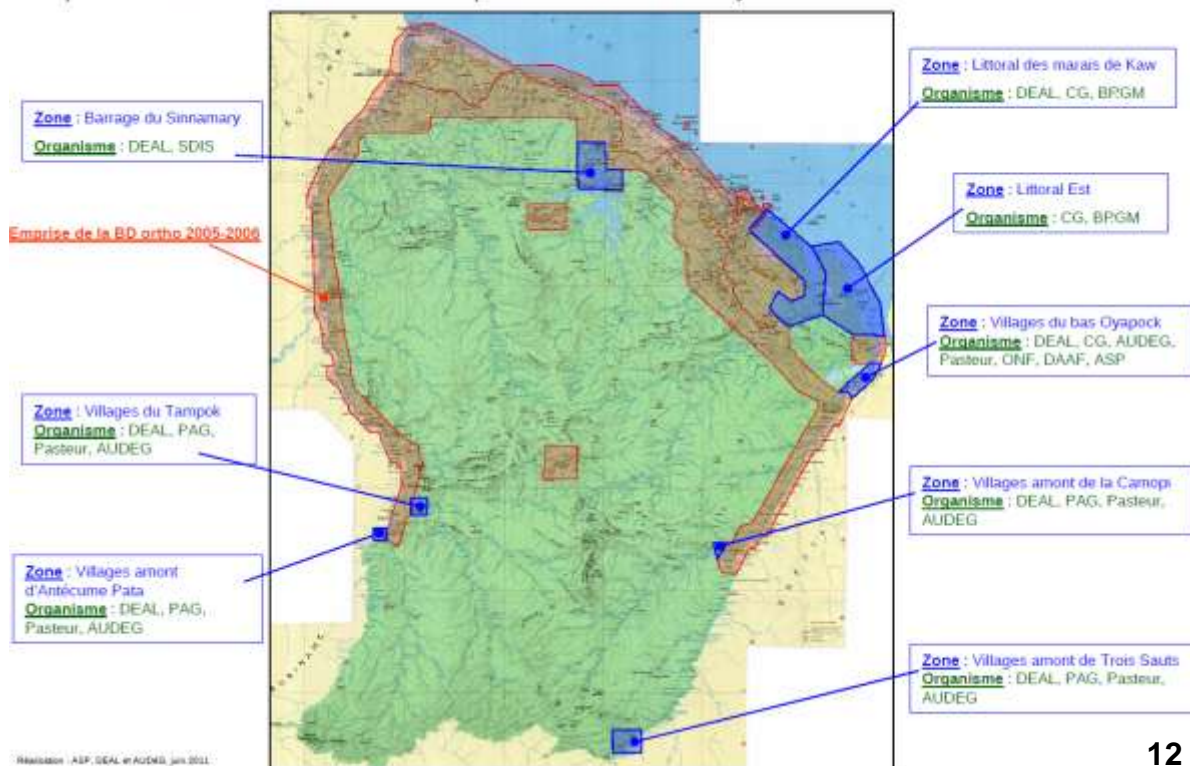
- Collaboration sur le projet Horizon2020, réflexion sur activités respectives prestations d'expertise/conseil pour les thèmes référentiels et services

BUREAU DE RECHERCHES GÉOLOGIQUES ET MINIÈRES (BRGM)

INSTITUT NATIONAL DE L'ENVIRONNEMENT INDUSTRIEL ET DES RISQUES (INERIS)

LES REMONTEES LOCALES

- **Courrier Préfet -> Directeur IGN du 17/05/2006** – demande d’extension du référentiel BD Ortho sur la bande côtière & sur les fleuves Maroni et Oyapock
- **Journées de l’Information Géographique en Guyane** les 3 & 4 octobre 2007
- **Mission IGN en Guyane du 30/06/2011** – présentation de la synthèse de l’expression des besoins à l’IGN (Valérie Coueraud)
- **Courrier Préfet -> Directeur IGN du 2/11/2011** – synthèse de l’expression des besoins en référentiel BD Ortho :
 - extension sur la zone littorale
 - extension sur les secteurs habités du sud Guyanais et Bas Oyapock
 - extension sur l’infrastructure du barrage de Petit-Saut
- **Courrier Directeur IGN -> Préfet du 20/02/2012** : réponse
 - zones urbaines et déclarations PAC en cours d’acquisition par WorldView 2
 - extension de la couverture BD Ortho aux zones souhaitées. Acquisition Pléiades en 2012
- **Mission IGN en Guyane du 24/03/2012** – présentation des référentiels IGN et discussion sur un conventionnement RGG
- **Visioconférence technique du 28/01/2013** – suivi production BD Ortho
- **Courrier Préfet -> Directeur IGN du 12/05/2014** – bilan sur les dernières livraisons
 - 30% du territoire couvert par BD Ortho en 2006 a été mise à jour
 - ancienneté supérieure à 8 ans
 - ennuagement
 - délais de livraison trop long
 - production du référentiel BD Alti à engager



3 – Productions IGN et productions locales

4 – Bilan des utilisateurs

5 – Préparation du CRP et début des discussions sur les besoins au-delà de 2014

QUELQUES PROPOSITIONS

- **Une date retenue pour le CRP** : 17 octobre 2014
- **Questionnaire à venir** – expression des besoins et organisation d’ateliers préalables
- **Ateliers préparatoires thématiques** :
 - Référentiel hydrographique (BD Carthage)
 - Référentiel d’occupation des sols
 - Référentiel orthophotos
 - Référentiel adresse et parcellaire
 - Référentiel Géodésique
 - Référentiel altimétrique
 - Référentiel réseaux et équipements
 - ...
- **Calendrier** : restitution des travaux fin septembre

6 – Points divers