


Lancement du projet ZNIEFF-Mer (Zone Naturelle d'Intérêt Ecologique, Faunistique et Floristique) en Guyane française



Contact

Secrétariat Scientifique ZNIEFF-Mer Guyane
GEOG/Réserve Naturelle Nationale de l'île du Grand-Connétable
15 avenue Pasteur, 97300 Cayenne
amandine.bordin@espaces-naturels.fr
05.94.39.00.45



L'inventaire ZNIEFF

- Recensement exhaustif des zones du patrimoine biologique remarquable visant à identifier les enjeux existants sur un territoire et enrichir la connaissance pour les programmes de conservation (aucune portée juridique directe)
- Lancé en métropole en 1982 par le Ministère de l'Environnement, puis en 1992 en Guyane
- Etendu au milieu marin en 1990 et aux Départements d'Outre-Mer en 1995

Deux types de zonage

- ZNIEFF de type I**
...surface limitée, présence obligatoire d'au moins une espèce ou habitat caractéristique, remarquable ou rare justifiant d'une valeur patrimoniale plus élevée que celle des milieux environnants...
(exemple : sites de reproduction, nidification ou gîte d'hivernage)
- ZNIEFF de type II**
...grands ensembles naturels riches ou peu modifiés ou offrant des potentialités biologiques importantes...
(exemple : zones de repos, territoires marins d'espèces à grand rayon d'action comme les tortues, mammifères marins, oiseaux...)

Le projet ZNIEFF-Mer en Guyane

- Appel d'offre en octobre 2013 par la DEAL Guyane
- Direction en charge de la maîtrise d'ouvrage de l'inventaire ZNIEFF-Mer, sa coordination technique, administrative et financières au niveau régional
- Inventaire du milieu marin étendu à toute la Zone Economique Exclusive guyanaise



- GEOG (Groupe d'Etude et de Protection des Oiseaux en Guyane) retenu pour assurer le secrétariat scientifique ZNIEFF-Mer sur une année
- Appui technique et hébergement à la Réserve Naturelle Nationale de l'île du Grand-Connétable

LE GEOG

(Groupe d'Etude et de Protection des Oiseaux en Guyane)



- Création en 1993
- Association agréée de protection de la nature
- 10 salariés
- 300 membres
- Objectifs : étudier et protéger les oiseaux en Guyane, participer à la gestion d'espaces naturels et contribuer au débat public environnemental



Grand chevalier @ Jean Roda



Coccyz coromachus @ Stéphanie Dechelle



Ceryle alcyon @ CEPIS

RNNC

(décret ministériel n°98-166 du 8 décembre 1992)

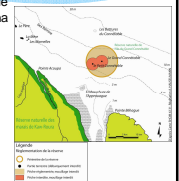


Île du Grand-Connétable @ Stéphanie Dumortier



Sialia sialis @ Marie Perle

- Iles du Grand et Petit Connétable comprises à l'intérieur d'un cercle de 2,7 milles marins de rayon (5 km), superficie de 7 852 ha dont 3 ha terrestre
- 15 km au large de l'estuaire de l'Approuague
- Communes de Régina
- Co-gestion GEOG et ONCFS
- 1 conservateur et 2 gardes techniciens
- 6 espèces nicheuses d'oiseaux marins, zone de repos pour les limicoles et fréquentées par les tortues vertes et sotalies
- Etudes portées vers les oiseaux marins, le mérou géant et la sotalie
- Mission de surveillance



Organisation de l'inventaire

- Niveau national

La **Direction de l'Eau et de la Biodiversité du Ministère de l'Environnement** : commanditaire de l'inventaire, financeur, responsable du porter à connaissance au niveau national (portail SINP)...

Le **Service de l'Observation et des Statistiques** : utilisation des données, production de synthèse cartographiques et statistiques...

Le **Service du Patrimoine Naturel du MNHN** : conçoit et propose le programme et la stratégie de développement de l'inventaire, coordination méthodologique, gestion des données en liaison avec la DEAL, diffusion des données (INPN)

Collaboration avec le **Département Milieux et Peuplements Aquatiques** du MNHN



Organisation de l'inventaire

- Niveau régional

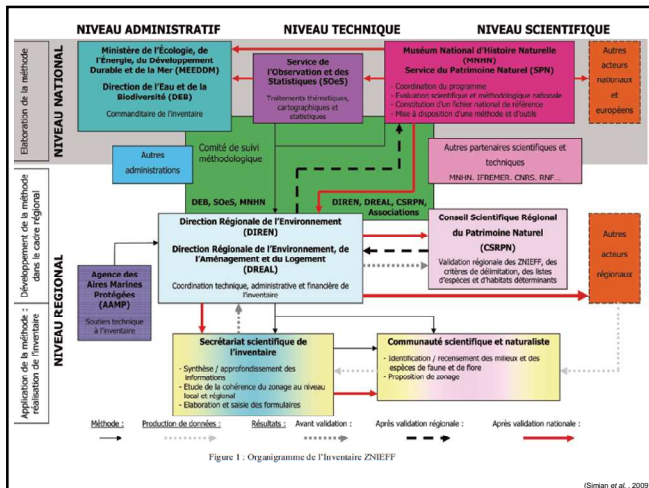
La **DEAL** : maîtrise d'ouvrage, coordination technique, administrative et financière

Le **Secrétariat scientifique de l'inventaire** : assure la réalisation pratique, peut faire appel à des prestataires de services

L'**Agence des Aires Marines Protégées** : appui technique à la DEAL

Le **Conseil Scientifique Régional du Patrimoine Naturel** : présent dans chaque région, composé de spécialistes couvrant plusieurs disciplines du milieu marin, veille à une bonne application des méthodes de collecte et de traitement des données, valide les listes d'espèces déterminantes, le référentiel taxonomique élaboré par le secrétariat scientifique et le zonage des nouvelles ZNIEFF

Les **collectivités territoriales et locales** : soutiennent le programme, valorisent les utilisations possibles de l'inventaire, premiers utilisateurs



Méthodologie de l'inventaire

Démarche nationale cohérente basée sur :

- le guide méthodologique pour l'inventaire ZNIEFF en milieu marin (Simian *et al.*, 2009)
- le bilan méthodologique et mise en place des ZNIEFF-Mer dans les DOM (Guillaume, 2000)
- la méthodologie appliquée pour l'inventaire ZNIEFF-Terre récemment achevé en Guyane (Bureau d'études Biotope)
- contact permanent avec le chargé de mission ZNIEFF-Mer du MNHN/SPN

Méthodologie de l'inventaire Etape 1/4 (janvier à mars)

- Réunion de lancement avec l'ensemble des acteurs du milieu marin** : démarche ZNIEFF-Mer, secrétariat scientifique, planification et actions envisagées
- Etat des lieux des connaissances** : recherche bibliographique, liste d'acteurs disposant de données sur le milieu marin guyanais
- Récupération des données, contrôle de validité, recherche de compléments d'informations, formatage des données** : contact avec les acteurs, récupération et traitement des données (sous convention)

Méthodologie de l'inventaire Etape 2/4 (mars à juin)

- Elaboration des listes régionales d'espèces et d'habitats déterminants** : groupes d'experts pour chaque groupe taxonomique, méthodologie basée sur un système de cotation des taxons fonction de critères (rareté, endémisme, sensibilité...), validation des listes par le CSRPN
- Etablissements d'un référentiel taxonomique avec l'INPN** : essentiel pour la saisie ultérieure des données en lignes, référentiel basé sur des références validées par le CSRPN
- Récupération et croisement des données acquises avec les listes déterminantes** : base de travail des propositions de zonage

Méthodologie de l'inventaire Etape 3/4 (juin à octobre)



- **Proposition de zonage** : zonages soumis à un collège d'experts et au CSRPN
- **Saisie des données en ligne** (site de l'INPN)
- **Elaboration des fiches descriptives** pour chacune des ZNIEFF et validées par le CSRPN

Méthodologie de l'inventaire Etape 4/4 (novembre à janvier)



- **Identification des zones et/ou groupes taxonomiques nécessitant des compléments d'inventaire**
- **Communication autour de l'inventaire ZNIEFF-Mer** : brochure d'une dizaine de page pour médiatiser et expliquer l'inventaire, communication vers les pays voisins

Méthodologie de l'inventaire Calendrier prévisionnel

Calendrier prévisionnel ZNIEFF-Mer (15/02/2014-14/01/2015)

	JANVIER	FEBVIER	MARS	AVRIL	MAI	JUIN	JUILLET	AOUT	SEPTEMBRE	OCTOBRE	NOVEMBRE	DECEMBRE	JANVIER
Réunion de lancement avec l'ensemble des acteurs du milieu marin													
Etat des lieux des connaissances													
Régularisation des données													
Elaboration des listes espèces et habitats ZNIEFF													
Rapport intermédiaire													
Elaboration d'un référentiel taxonomique													
Recensement et croisement des données													
Proposition de zonage													
Saisie et élaboration des fiches descriptives													
Identification des zones nécessitant des compléments d'inventaire													
Communication autour de l'inventaire ZNIEFF													
Rapport final													

Livrables et valorisation

- Rapport intermédiaire et rapport final
- Comptes rendus des réunions avec les collèges d'experts et le CSRPN
- Fiches descriptives ZNIEFF
- Atlas cartographique
- Une carte au 1/25 000^{ème} format A0 des ZNIEFF-Mer
- Brochure de présentation
- Base de données complète et actualisée



Merci pour
votre attention