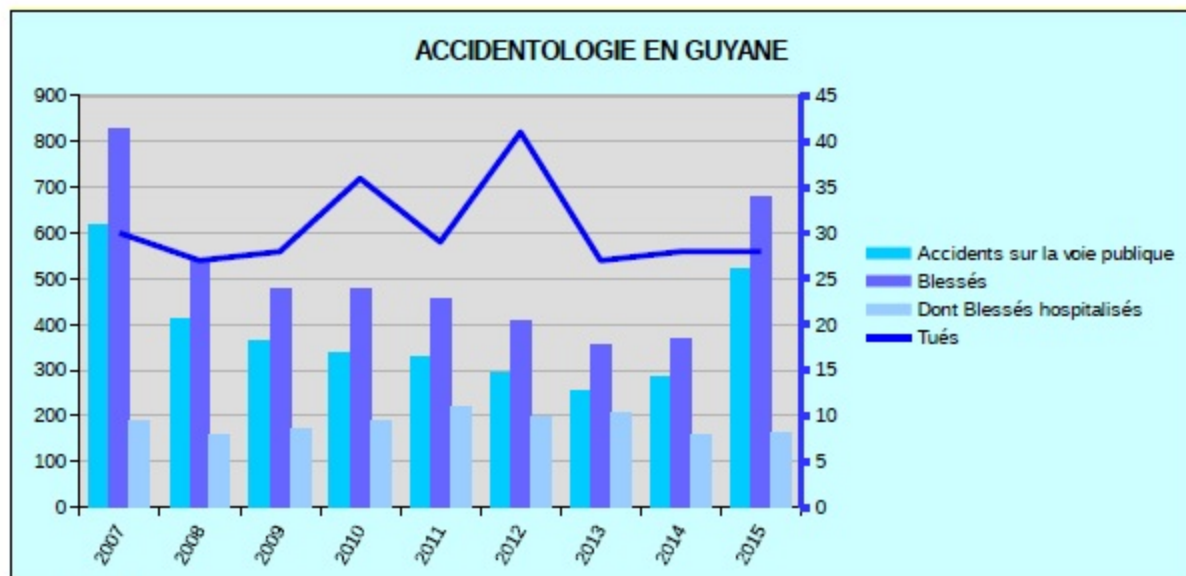


8 – L'impact des transports

Nombre de blessés et tués sur la route

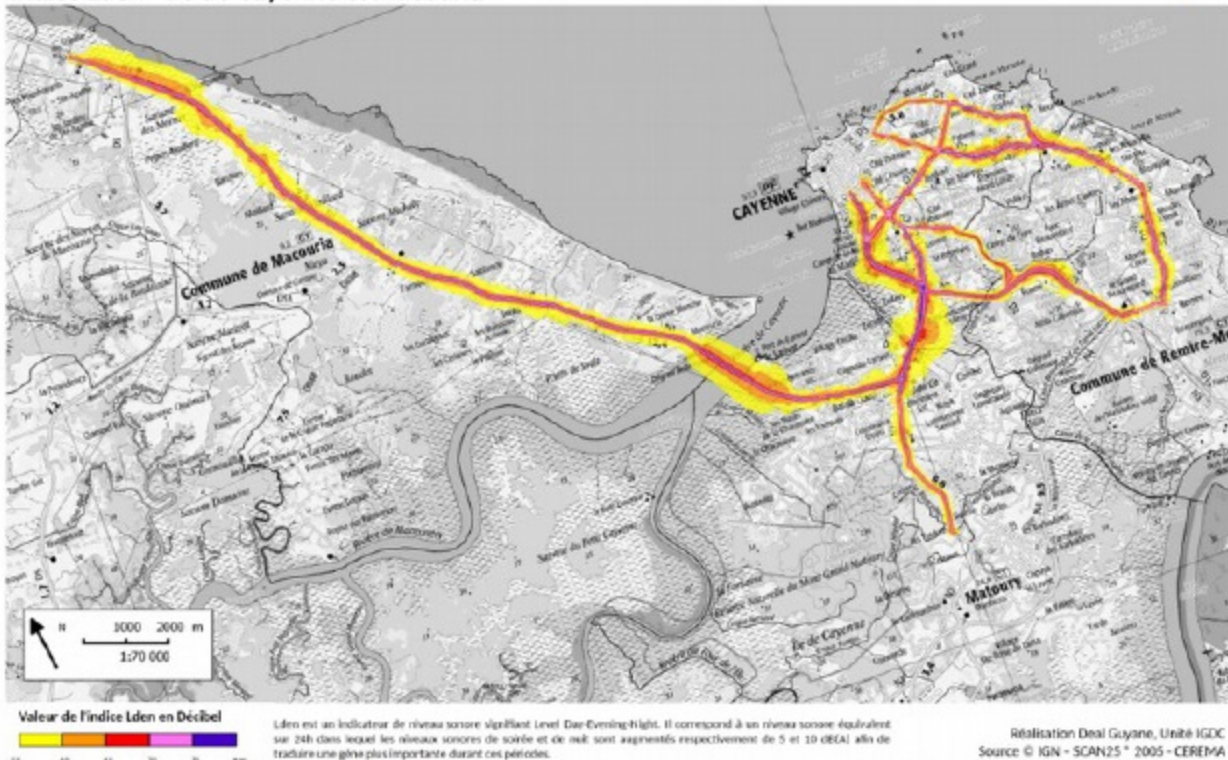


source DEAL Guyane

Nuisances sonores

Carte de bruit Stratégique

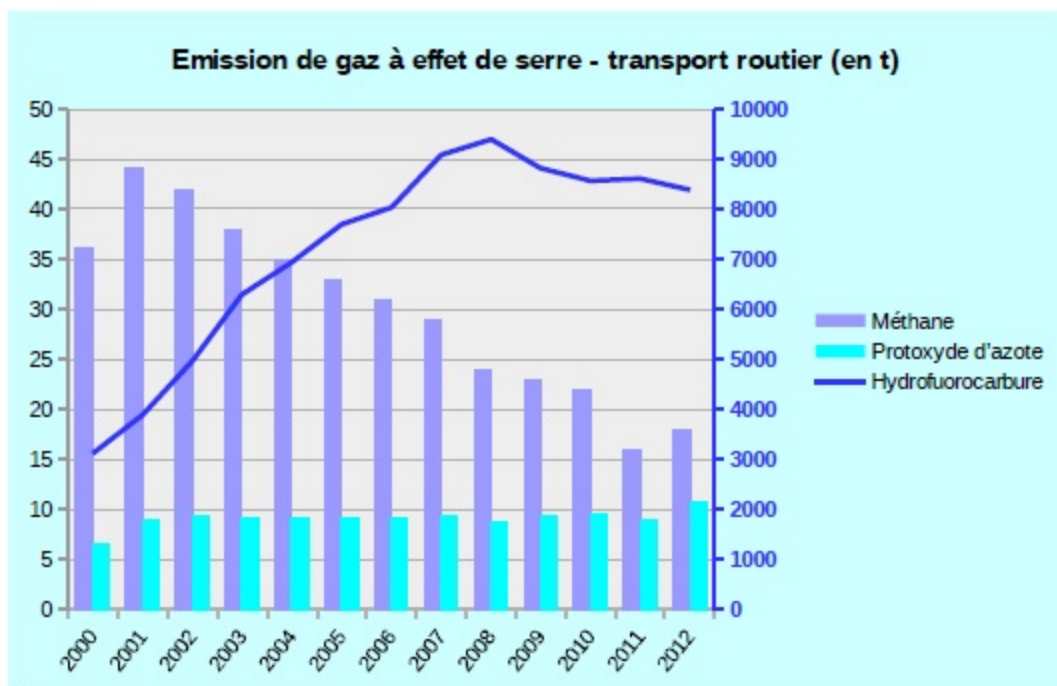
Indice Lden - île de Cayenne & Macouria



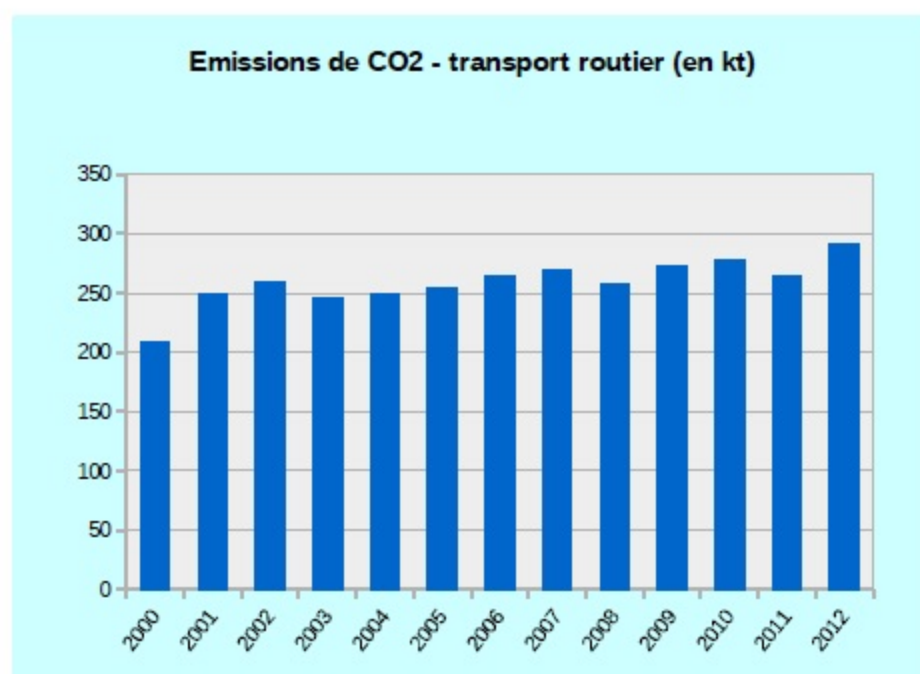
* sur le réseau routier dont le trafic est supérieur à 8 200 véhicules par jour

Pollution de l'air

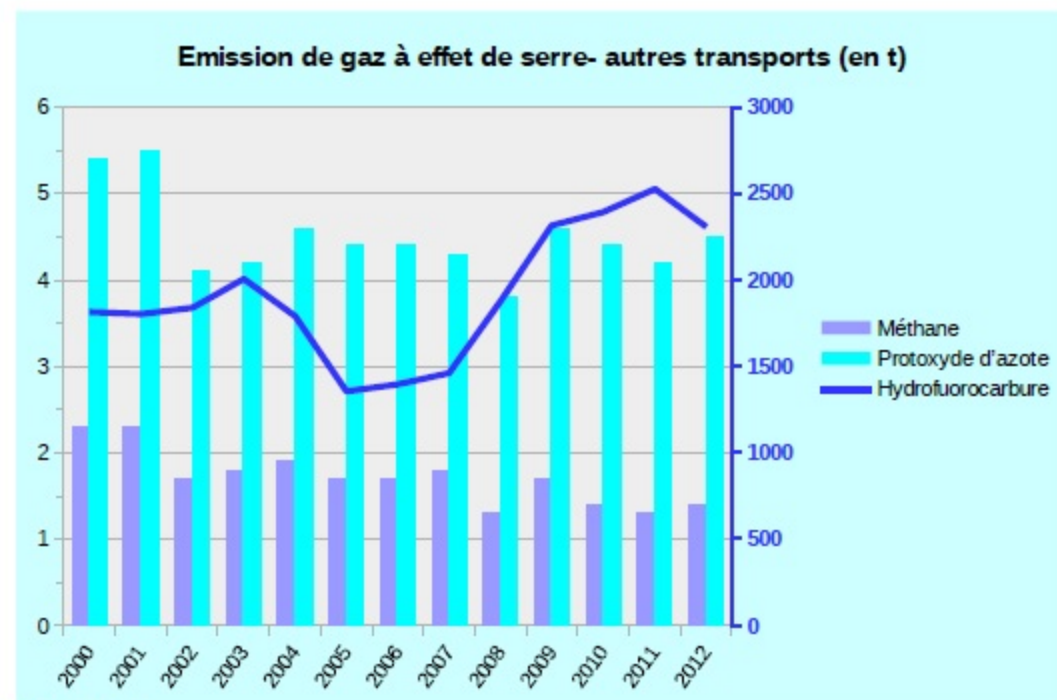
Transport routier



source CITEPA



Autres transport (fluvial, maritime domestique*, aérien français*),



sources CITEPA

(*) les émissions exclues : les émissions maritimes et aériennes internationales, ainsi que les émissions des sources non-anthropiques.

